

Исторический перелом

Освобождение российского Севера от интервентов – это одно из значимых событий, которое во многом определило не только ход истории страны, но и международные события

Александр НИКОЛАЕВ

В День памяти павших в годы Гражданской войны и интервенции в Архангельской губернии состоялась церемония возложения цветов к обелиску.

Памятная дата установлена в Архангельской области в 2019 году в честь 49 участников сопротивления, погибших в борьбе за советскую власть во время Гражданской войны на Севере.

В мероприятии приняли участие представители областной власти, силовых ведомств, активисты молодежных и ветеранских общественных объединений.

По словам руководителя агентства по делам молодежи Архангельской области **Ольги Чертовой**, очень важно рассматривать события тех далеких лет через призму современности.

– Необходимо, чтобы молодое поколение понимало и знало историю своей страны, своего региона, чтло героев, защищавших нашу Родину. Сегодня мы отдаем дань памяти павшим защитникам Севера, – подчеркнула **Ольга Чертова**.

Председатель Архангельского регионального отделения Российского военно-исторического общества **Сергей Ковалев** отметил, что сохранение исторической памяти является одной из наиболее актуальных задач.

– Мы продолжаем проводить мероприятия, связанные с историческими датами, которые имеют прямое отношение к Поморью. И освобождение российского Севера от интервентов – это одно из значимых событий, которое во многом определило не только ход истории страны, но и международные события, – подчеркнул **Сергей Ковалев**.

Историки, общественники, потомки свидетелей тех лет в эти дни вспоминают героев Юрьевского рубежа и замученных в концлагере на острове Мудьюг. На остров был организован лыжно-снегоходный рейд «Факел памяти».

Лагерь смерти на острове Мудьюг организовали британцы, охраняли французы. Первая партия заключенных здесь появилась 12 августа 1918 года. После интервенции, Великой Отечественной и дальнейших событий до рубежа веков концлагерь на Мудьюге был забыт. Память о Мудьюге начала восстанавливаться в 2021 году, когда команда «Штык решает» обогородила братскую могилу 13 политзаключенных. Их расстреляли за попытку побега. Сегодня 2023 год, и за это время успели поставить сторожевую вышку, облагородить территорию и восстановить забор с колючей проволокой, которая помнит узников тех лет. Например, тех, кто выступил против захвата Русского Севера интервентами.

– Из наших родственников в списке заключенных здесь был

брат моего дедушки – **Василий Михайлович Палкин**, он 1887 года рождения. Весь наш род с поселка Савинский. Они были в савинском партизанском отряде, – рассказала жительница Архангельска **Анна Коваль**

Центральное место реконструкции концлагеря – барак заключенных. Деревянное здание построили в годы Первой мировой как общежитие для грузчиков ледового припая. Рассчитано на 150 человек. Здесь то и творился леденящий ужас, записанный на стенах карандашом замученных.

– На самом деле, здесь размещалось до 450 человек. Они жили в первоначальный период в тяжелых и гибельных условиях. То есть, скученность, антисанитария, плюс инфекционные болезни, усугубленные потом цингой, а потом еще и тифом. От этого за четыре месяца умерло порядка 100 человек, – рассказал командир мемориальной группы «Штык решает» **Алексей Сухановский**.

Когда поисковики объявили о начале работ по реконструкции концлагеря на Мудьюге, им на помощь пришел спецназ Росгвардии.

Заместитель командира отряда «Ратник» Северо-Западного округа Росгвардии **Валентин Никорчук**, подчеркнул, что одним из направлений военно-патриотического воспитания является восстановление исторических объектов.

– Один из проектов, в котором мы принимали участие, – это восстановление лагеря на острове Мудьюг, – подчеркнул **Валентин Никорчук**.

По словам ученых, интервенция на Русском Севере – это колониальная политика и военные преступления. Сегодня важно помнить о событиях вековой давности, чтобы избежать ошибок в будущем.

– 20 февраля – День памяти жертв интервенции, Гражданской войны. Важно, что Игорь с Алексеем и с командой «Штык решает» уже второй год подряд накануне этой даты выезжает сюда на Мудьюг, чтобы вспомнить, увидеть, показать, – отметил председатель Архангельского регионального отделения Российского военно-исторического общества **Сергей Ковалев**.

Планы по реконструкции огромные. На Мудьюге планируется создать военно-исторический парк.

– Этот концлагерь будет населен людьми. Понятно, это муляжи людей, но это муляжи с тех самых людей, которые здесь сидели. Которые погибли за нас, которые были расстреляны, которые умирали от голода и холода. Насколько я понимаю, в мире нет подобного проекта, – рассказал начальник штаба мемориальной команды «Штык решает» **Игорь Слободянюк**.

Исторический проект поддержан правительством Архангельской области. О сохранении памяти о Мудьюге и Юрьевском рубеже глава Поморья **Александр Цыбульский** докладывал **Владимиру Путину**.



ФОТО: ПРЕСС-СЛУЖБА ГУБЕРНАТОРА И ПРАВИТЕЛЬСТВА ОБЛАСТИ



Подписывайтесь на нас в социальных сетях и будьте в курсе всего, что происходит в городе!



420-112

Единый многоканальный телефон
городской дежурно-диспетчерской службы
РАБОТАЕТ КРУГЛОСУТОЧНО



Дети войны получают статус

Фракция «Единая Россия» инициировала принятие закона о статусе «Дети войны»

Александр ГАВЗОВ

Депутаты фракции «Единая Россия» в Архангельском областном Собрании поддержали инициативу губернатора Архангельской области Александра Цыбульского об установлении статуса «Дети войны» в Архангельской области.

– Основная идея заключается в том, чтобы разработать для «детей войны» новые меры поддержки, которые не должны дублировать уже существующие.

Все эти люди уже достаточно преклонного возраста, в отношении них действуют разные социальные льготы. Самое главное, чтобы вносимые на рассмотрение предложения не уменьшали действующие меры поддержки, а дополняли их, – ранее заявил Александр Цыбульский.

Глава региона поручил создать рабочую группу с участием депутатов и представителей общественности. Одной из ее основных задач является определение периода рождения людей, которые могут быть отнесены к статусу «Дети войны».



Речь идет об определении периода рождения людей, которым будет присвоен статус «Дети войны», с 1 января 1927 года по 31 декабря 1945 года.

Изучение опыта других регионов России, в которых уже определен статус «Дети войны», показало, что на территории страны применяются разные подходы к определению дат рождения таких граждан.

На основании представленных участниками рабочей группы предложений принято решение определить период рождения жителей Архангельской области для присвоения им статуса «Дети войны» с 1 января 1927

года по 31 декабря 1945 года. Также учитываются граждане, прибывшие из новых регионов, на данный момент это 17 человек.

Руководитель фракции «Единая Россия» в Архангельском областном Собрании депутатов Иван Новиков заявил, что сегодня фракция «Единой России» приняла решение рассмотреть законодательную инициативу и консолидированно поддержать законопроект на ближайшей февральской сессии.

– Вопрос о предоставлении мер социальной поддержки будет рассматриваться на всех этапах разработки и принятия закона при уча-

стии жителей Поморья, которые получают статус «Дети войны». Депутаты от «Единой России» проведут встречи с ветеранскими организациями в муниципальных образованиях, с «детьми войны» с целью разъяснить суть законопроекта и собрать предложения о содержании необходимых мер социальной поддержки, – заявил Иван Новиков.

При разработке законопроекта учтено мнение рабочей группы. О результатах ее деятельности сообщила заместитель председателя правительства Архангельской области Олеся Старжинская.

– Всего на территории региона проживает 45060 граждан, которые могут получить статус «Дети войны». На сегодняшний момент по результатам всех проведенных консультаций, и в первую очередь с представителями общественных организаций абсолютно четко понятно, что этот статус нужно устанавливать, поскольку люди этого очень ждут, – пояснила Олеся Старжинская.

Законопроект закрепляет статус «Дети войны», а также пакет конкретных льгот и преференций, которыми сможет пользоваться эта категория граждан.

– Надеюсь, на ближайшей сессии в феврале «Дети войны» обретут долгожданный статус. В этом законопроекте заложен ряд смыслов. Самый главный – это забота и внимание старшему поколению, – отметила на заседании фракции «Единой России» Олеся Старжинская.

Наибольшее количество вопросов вызывает перечень мер социальной поддержки. Многие из «детей войны» уже имеют льготы, относятся к блокадникам или узникам концлагерей, инвалидам или ветеранам труда. Самая большая категория – труженики тыла.

Есть группа граждан, это 3426 человек, вообще не получающая льгот. В основном это домохозяйки, всю жизнь прожившие в селах и официально не работавшие, бывшие заключенные и просто нигде не работавшие граждане.

Чтобы исключить социальную несправедливость, дублирования или сокращения имеющихся льгот быть не должно. Также нет единого мнения и у самих «детей войны» – у всех запросы разные. Поэтому спектр мер поддержки еще будет прорабатываться.

В качестве мер поддержки обсуждается: компенсация

расходов на оплату ЖКУ, ежемесячная или ежегодная выплата на приобретение дров, единовременная выплата на газификацию домов, внеочередное оказание медицинской помощи, предоставление услуг на санаторно-курортное лечение в центре «Родник», бесплатный проезд в общественном транспорте.

Есть предложение и по оплачиваемому перелету, там, где единственным видом транспорта является воздушный. Бесплатное посещение учреждений культуры и искусства. Приобретение и установка противопожарных извещателей.

Статус, как и меры поддержки, будут предоставляться автоматически.

– Установление статуса «Дети войны» – это признание тяжелейшего жизненного пути людей, детство которых совпало с годами Великой Отечественной войны, а молодость – с годами восстановления и развития народного хозяйства в послевоенный период, а также признания на государственном уровне вклада детей войны, проживающих в Поморье, в победу над фашистской Германией, – отметила Олеся Старжинская.

Первый крытый в Исакогорке

Строительство крытого корта на улице Вычегодской – это пилотный проект для Архангельска

Ирина КОЛЕСНИКОВА,
фото: Иван МАЛЫГИН

Зимой сооружение будет использоваться для игры в хоккей на естественном льду, а летом – для других активных видов спорта и проведения соревнований. На его строительство выделено более 40 миллионов рублей из муниципального, областного и федерального бюджетов.

Корт будет закреплен за спортивной школой «Искра», в которой занимаются хоккеем две группы школьников, а также одноименная хоккейная команда ветеранов.

Ход работ на строящемся объекте проверили глава Архангельска Дмитрий Морев и начальник управления по физкультуре и спорту Владимир Чуваков.

Генеральный директор ООО «СатСервис» Андрей Ширшов рассказал, что подрядной организации удалось наверстать отставание от графика работ. Он пояснил, что сдать объект в оговоренные сроки помешали объективные причины: планировалось, что выторфовку грунта необходимо проводить на глубину 60 сантиметров, но по факту строителям пришлось углубиться на 1,8 метра. Это, разумеется, повлекло за собой и удорожание работ, и корректировку проектно-сметной документации, и сдвиги в графике работ.

Минувшим летом строители помимо выторфовки залили ленточный фундамент, смонтировали основную конструкцию хоккейного корта – ангар, проложили систему отведения стоков, смонтировали освещение внутри ангара.



Сегодня строители заканчивают устройство основания непосредственно под ледовую площадку – с утрамбовкой песчаного слоя внутри хоккейного корта, укладкой плантера и отсыпкой щебеночного слоя. По окончании этих работ приступят к монтажу самой хоккейной коробки. Борта для нее, как и защитное ограждение, уже приобретены и доставлены на строительную площадку. Есть и новые хоккейные ворота.

– До конца марта мы внутренние работы закончим и приступим к благоустройству прилегающей территории, – рассказал Андрей Ширшов.

Директор спортивной школы «Искра» Николай Никифоров рассказал, что учреждение также при-

обретает четыре вагончика. В них оборудуют раздевалки для спортсменов и необходимые для работы корта службы.

– Мы бесконечно рады, что у школы появится такой спортивный объект. Он поможет нам разгрузить спортивные залы, особенно в периоды межсезонья. В школе работает 14 секций, и в это время игровых залов нам катастрофически не хватает для всех. А когда закончится строительство этого корта, мы всех наших «игровиков» запустим сюда на тренировочные занятия, – отметил директор школы.

Николай Никифоров также подчеркнул, что этот спортивный объект важен не только для воспитанников школы, но и для всех осталь-

ных жителей округа, кто желает заниматься спортом.

– К тому же у нас есть прекрасная хоккейная команда ветеранов «Искра». Они тоже жадут льда и хороших условий для тренировок, – рассказал Николай Никифоров, добавив, что в новом зале смогут заниматься, в том числе футболисты, гребцы, биатлонисты и флорболисты. Для занятий в межсезонье вместо льда на арене будут использоваться специальное резиновое покрытие.

Дмитрий Морев, ознакомившись с ходом работ на объекте, отметил, что подрядчик, действительно, активизировался – на площадке работает техника и профессиональная бригада.



– Это первый крытый хоккейный корт, строящийся в Архангельске. Если помните, раньше здесь была открытая хоккейная коробка, и воспользоваться ею можно было лишь несколько месяцев в году. Новый корт позволит продлить срок нормальной эксплуатации льда.

Для нас это важный пилотный проект, который мы планируем тиражировать и на другие округа Архангельска. Накопим опыт и будем продолжать работу на других территориях, – резюмировал Дмитрий Морев, добавив, что администрация города продолжит развивать спортивную школу на левом берегу. В частности, новому корту крайне необходимы трибуны.

Смелые и талантливые

Кадетские классы в нашей школе №26 появились в прошлом учебном году, на сегодняшний день у нас функционирует 4 кадетских класса.

Классные руководители и юные кадеты решили провести общешкольное родительское собрание кадетских классов, на котором показали свою деятельность и то, чему они научились за столь короткое время.

Юные барабанщики поразили всех своим грандиозным выступлением. Мастер по сбору спилс-карты Архангельской области **Роман Сорокин** в честной борьбе с родителями одержал победу.

Показательные выступления по сборке и разборке оружия на время, оказанию первой помощи подтвердили, что занятия по данным дисциплинам пользуются популярностью среди кадетов и юнармейцев и демонстрируют высокий результат обучения.

Самые юные кадеты из 1 «А» класса показали родителям премьеру сказки «Репка». Дети очень смелые, талантливые, способные и активные. И все это благодаря поддержке родителей!



Выглядит аппетитно

Родители проверили, как в филиале «Лявленская начальная школа – детский сад» Бобровской средней школы Приморского района организовано горячее питание учащихся 1-4 классов.

Цель подобного родительского контроля – выявить отношение школьников и их родителей к организации питания, а также определить возможные нарушения.

Мероприятие проводилось по поручению оперативного штаба по организации горячего питания Министерства просвещения России во взаимодействии с партией «Единая Россия». Вместе с родителями обучающихся соблюдение всех норм проверили начальник управления образования **Елена Гулина** и председатель районного Собрания депутатов **Александр Авилов**.

Члены комиссии ознакомились с меню на день и на неделю, которые размещаются на стендах и на сайте школы. Все позиции из меню соответствуют требованиям СанПиН по составу и выходу блюд с соблюдением веса каждой порции. Как отметили родители, все блюда горячие и выглядят аппетитно, рацион разнообразный. Количество отходов после приема пищи не превышает 30%.

Особое внимание – соблюдению правил личной гигиены детьми и санитарному состоянию обеденного зала. В обязательном порядке ученики моют руки перед тем, как приступить к еде. В столовой есть раковина, мыло, антисептик и одноразовые салфетки для вытирания рук. После каждого завтрака или обеда проводится уборка и проветривание помещения перед тем, как столы будут накрыты для других классов. В обеденном зале столы накрываются по классам, соблюдается безопасная дистанция, посадочных мест хватает для всех ребят.

Также комиссия проверила состояние кухни. Все кухонные зоны содержатся в чистоте. Поверхности и приборы моются и обрабатываются. Повара ходят в униформе и соблюдают гигиенические требования.

– Управление образования Приморского района держит на контроле вопросы организации питания школьников. В ходе проверки пообщалась с детьми и родителями. И те, и другие довольны организацией горячего питания в Лявленской начальной школе. Для школьников важно получать правильное, полезное и сбалансированное питание в образовательном учреждении, – подытожила начальник управления Елена Гулина.



Золото России

Спортсмены Архангельской области взяли две медали на чемпионате и первенстве России по джиу-джитсу.

В Санкт-Петербурге завершились чемпионат страны среди мужчин и женщин и первенство России среди юниоров и юниорок до 18 лет по джиу-джитсу.

За награды боролись более 700 спортсменов из 37 регионов, в том числе из Архангельской области.

Разыгрывались не только награды Министерства спорта РФ, но и путевки в состав сборной России, которая выступит на чемпионате мира и Всемирных играх боевых искусств.

У заслуженного мастера спорта **Александры Ивановой** – бронза чемпионата, а у **Дмитрия Поздеева** – золото первенства России.

Спортсменов поздравил и пожелал им новых успехов заместитель губернатора Архангельской области **Сергей Пивков**.

Он отметил: в том, что этот вид спорта развивается в Архангельской области, а наши спортсмены показывают высокие результаты, большая заслуга руководителя региональной федерации джиу-джитсу **Александры Ивановой**.

Уже в августе **Дмитрий Поздеев** и **Дана Головкин**, ранее победившая на первенстве России, в составе сборной команды страны выступят на первенстве мира по джиу-джитсу, которое пройдет в Казахстане.



Обновление на долгие годы

В главном культурном центре областной столицы продолжаются преобразования

Ирина КОЛЕСНИКОВА,
фото: Иван МАЛЫГИН

Осенью прошлого года в АГКЦ стартовали масштабные ремонтные работы. Это главное муниципальное учреждение культуры по распоряжению главы Архангельска Дмитрия Морева получило 36 млн рублей на капитальный ремонт помещений и коммуникаций первого этажа.

Градоначальника поддержали депутаты Архангельской гордумы. Обновление учреждений культуры в областном центре – важнейший приоритет Народной программы «Единой России».

Недавно **Дмитрий Морев** оценил готовность центра к приему горожан и качество выполненных работ.

Как преобразились помещения, рассказала директор учреждения **Ольга Абакшина**.

Напомним, здание главного культурного центра города построено 48 лет назад, и за эти годы капитальный ремонт здесь не проводился. Но преобразования начались еще в 2021 году.

В рамках программы «Формирование комфортной городской среды» был благоустроен мини-сквер около АГКЦ. Здесь полностью заменили покрытие старых дорожек, отремонтировали линию освещения и асфальтовое покрытие вдоль улицы Воскресенской.

Кроме того, в 2021-м обновилось центральное крыльцо здания. А в 2022 году работы начались уже в помещениях культурного центра.

Так, здесь заменили инженерные коммуникации первого этажа и привели в порядок санузлы на нулевом этаже. Заменены системы отопления, сделана стяжка пола под плитку из керамогранита, оштукатурены и окрашены стены – часть их в приятный терракотовый цвет, что удивительным образом сочетается с настенной росписью.

Гардероб и арт-холл больше не разделяет стеклянная перегородка, поэтому пространство воспринимается как единое целое – помещения стали просторнее не только визуально, но и физически.

Воздуха добавили и легкие потолки грильято, являющиеся на сегодняшний день одними из самых современных и распространенных подвесных потолков. Они стильные, долговечные и пожароустойчивые, а кроме того, улучшают акустику в помещении.


В арт-холле смонтирована открытая сцена. Ее оснастят самым современным стационарным звуковым, световым и видеоборудованием с уникальным пультом управления, где будут скоммутированы все эти системы. Его готовят для культурного центра под заказ.

В холле установят и модульную мягкую мебель – современные диваны и кресла. Ее уже изготавливают.

Отремонтирован и хореографический зал. Здесь строители при демонтаже старой облицовки стен открыли причину постоянного холода в помещении, обнаружив за гипсокартонной обшивкой старый оконный проем. Его заложили и утеплили стену, отремонтировали пол, смонтировали систему принудительной вентиляции. Теперь в зале тепло и комфортно.

Обустроены также и удобные раздевалки.

Тепло и в помещении кассы – раньше в ней вовсе не было отопления. Пространство отремонтировано и уже готово к работе, как и в целом входная группа.



«**Особенно одухотворенные лица строителей на ней. Сейчас таких лиц, наверное и не встретишь – ни в жизни, ни на картинах**

Отремонтированы потолки и стены из туфа. Их решено было не прятать под обшивку и оставить в первоначальном виде, пришлось только зашпаклевать в них отверстия от креплений.

Ольга Абакшина рассказала, что сразу у входа разместятся различные вендинговые автоматы, но выпить кофе и перекусить можно будет также и кафе. Для него в АГКЦ есть собственное, тоже отремонтированное помещение.

В помещениях первого этажа также заменили все двери, пожарные и запасные выходы, установили новые пожарные шкафы.

В цокольном этаже строители завершили покраску стен в коридоре, а в санузлах заменили трубы, отремонтировали потоки и стены, полы покрыли новой плиткой. Сантехника, диспенсеры для мыла, электрополотенца – все установлено и готово к работе.

Торжественное открытие состоится, когда установят всю мебель и оборудование, смонтируют деревянные панели. Предположительно, горожане смогут увидеть обновленный культурный центр во всей красе к 8 Марта.

Дмитрий Морев позитивно оценил выполненные работы, подчеркнув, что обновление сделано с дальним расчетом на долгие годы.

– Думаю, что горожане будут приятно удивлены, посетив Архангельский городской культурный центр после ремонта. Капитальные работы позволили расширить, открыть больше пространства АГКЦ.

Объем работ выполнен действительно значительный – от замены всех коммуникаций до создания современного интерьера. Здесь стало ощутимо теплее. Раньше горожане нередко обращали внимание на то, что в фойе довольно холодно.

За прошедшие два года городские власти также сделали масштабный капремонт и в Ломоносовском Дворце культуры. Там также капитально ремонтировали первый этаж – увеличили площадь

холла, демонтировав перегородки, заменили окна, выровняли полы, отремонтировали стены.

В ДК появились зона кафе, выставочный зал и новое многофункциональное помещение. На ремонт Ломоносовского ДК из городской казны было выделено 14 миллионов рублей, – отметил глава Архангельска, подчеркнув, что учреждения культуры Архангельска очень востребованы у горожан разного возраста.

Они с радостью занимаются в них в различных кружках, участвуют в самодеятельности, с удовольствием посещают концерты. И поэтому так важно для городской власти создать в них соответствующую атмосферу, обеспечить тепло и комфорт.

В рамках масштабного ремонта в АГКЦ отреставрировали и панно прошлого века.

Этот объект культурного наследия будет гордостью АГКЦ и точкой притяжения для горожан.

Панно нашли при демонтаже зеркальной стены. Изображает оно строителей Архангельска периода 70-х годов прошлого столетия.

Выяснилось, что автор картины – известный мастер, член Архангельского регионального отделения Союза художников РФ **Иван Архипов**.

К слову, в прошлом работы художника украшали также стены Дворца пионеров и Дворца спорта.

Дмитрий Морев распорядился найденную в АГКЦ роспись сохранить и отреставрировать. Она должна стать центром притяжения холла и популярной фотозоной.

За ее восстановление взялся коллега Ивана Архипова – **Сергей Умывакин**. Помогают художнику студенты Архангельского колледжа культуры и искусства.

Сейчас работы по восстановлению обнаруженной в ходе ремонтных работ масляной росписи на одной из стен в арт-холле в самом разгаре.

Третьекурсница специальности «Станковая живопись» **Ярослава Довгомеля** рассказала Дмитрию Мореву, что художники сняли слои грязи и отслоившейся краски, убрали остатки крепежа, где необходимо обновили штукатурку. Остается только обновить краски.

– Краски на картине, конечно, подверглись влиянию времени и потускнели. Мы их обновим, и картина станет светлее. Мне очень нравится эта работа – хорошая практика и невероятно интересный процесс. А еще мне нравится сама роспись.

Особенно одухотворенные лица строителей на ней. Сейчас таких лиц, наверное и не встретишь – ни в жизни, ни на картинах, – говорит Ярослава Довгомеля.

По словам Ольги Абакшиной, на колонне рядом с росписью будет размещена памятная табличка с указанием автора картины, реставратора, а также организации, под чьим патронажем она восстановлена.

«**Торжественное открытие состоится, когда установят всю мебель и оборудование, смонтируют деревянные панели. Предположительно, горожане смогут увидеть обновленный культурный центр во всей красе к 8 Марта**

Деньги за вредность – в дело

Депутаты городской Думы обсудили ход реализации инвестиционной программы «РВК-Архангельск»

Ирина КОЛЕСНИКОВА

В повестке дня – взимание платы на негативное воздействие стоков на окружающую среду (НВОС) с муниципальных учреждений.

Затронули также вопрос зимнего содержания водоразборных колонок.

Как рассказал исполнительный директор компании Андрей Поташев, существует два вида оплаты для организаций: плата за вред на систему водоотведения и плата вред окружающей среде.

В ноябре 2021 года согласованы изменения в законодательство, все юридические лица включены в перечень организаций, которые обязаны платить за НВОС.

В 2022 году в РВК разработали систему начислений. Так, для учреждений с объемом стоков менее 900 кубометров в месяц и не обладающих отдельным колодцем для взятия анализа, плата за НВОС состоит из тарифа на водоотведение, объема сброшенных сточных вод и коэффициента 0,5.

Таким образом, размер оплаты не зависит ни от каких нормативов. Если же

анализ стоков произвести невозможно, то предприятие может выйти на лицензирование. На его основе будет рассчитана конкретная ставка платы за негативное воздействие. Сами начисления осуществляются только с декабря прошлого года.

– Муниципальные учреждения сами выбирают, какие варианты им удобнее в части оплаты. Никаких неоправданных переплат мы не фиксируем, – ответил Андрей Поташев.

Стоит отметить, что средства, собранные с предприятий за НВОС – это целевые деньги. РВК не может потра-

тить их ни на что, кроме целевых направлений, предусмотренных законодательством. То есть обязано использовать их только на мероприятия, непосредственно направленные на развитие системы водоотведения, замены задвижек и другие мероприятия.

Еще один вопрос – состояние водоразборных колонок.

Депутаты, в частности, отметили, что зимой они несвоевременно очищаются от наледи. Андрей Пота-

шев рассказал, что в РВК для этой работы создана отдельная ремонтная бригада. Она работает круглогодично и не только занимается ремонтом колонок, но и отвечает за содержание прилегающей к колонкам территории.

Перед работниками поставлена задача сократить время реагирования на заявку от жителей по ремонту колонок до 23 часов и в рамках контроля один раз в две недели обязательно проводить обследование каждой колонки. А таких в Архангельске компанией установлено уже 257 штук.

Что касается реализации инвестиционной програм-

мы, то в 2022 году в «РВК-Архангельск» реализовали ряд важных проектов по повышению качества водоснабжения. Было завершено строительство нового трубопровода вдоль Талажского шоссе протяженностью 3,5 км.

На центральных очистных сооружениях канализации запущен третий вторичный отстойник. Завершена перекладка напорного канализационного коллектора от улицы Ленина вдоль Окружного шоссе, ввездель участок коллектора в Маймаксе, а под рекой Долгая Щель на глубине 6 метров проложен новый дюкер.

Гаражные кооперативы в эпоху мусора

С 1 марта этого года в силу вступают изменения в закон «Об отходах производства и потребления»

Ирина КОЛЕСНИКОВА,
фото: Павел КОНОНОВ

Они вводят новые понятия: «вторичные ресурсы», «вторичное сырье», «побочный продукт», а также закрепляют в нормативном поле принципы их регулирования.

Поправки коснутся не только юридических, но и физических лиц. Например, в них прописана обязанность граждан соблюдать требования о раздельном сборе отходов и накоплении вторичных ресурсов на мусорных площадках.

По словам председателя постоянной комиссии по вопросам городского хозяйства Архангельской городской Думы Владимира Хотеновского, эти изменения повлекут за собой необходимость числа контейнерных площадок. В том числе и в Архангельске.

А МУСОР ГДЕ?

Эти законодательные новации, а также работу регионального оператора по обращению с отходами городские депутаты обсудили на заседании комиссии по вопросам городского хозяйства.

Депутат Вячеслав Широкий прежде всего затронул резонансную тему взаимоотношений «ЭкоИнтегратора» с СНТ и гаражными кооперативами.

Напомним, в прошлом году регоператор начал работу по заключению договоров с гаражно-строительными кооперативами (ГСК). Причем еще не заключив ни одного, выставил организациям счета на оплату услуг за два года. Мол, не важно, что договорных отношений не было – мусор куда-то же девали? На стихийные свалки или чьи-то контейнерные площадки. А «ЭкоИнтегратор» его все равно вывозил и неважно, откуда именно. Справедливости ради стоит отметить, что для тех, кто предъявит договоры, заключенные с любым другим перевозчиком на вывоз отходов, обещали амнистию.



Тем, у кого их нет, – оплату по максимальному тарифу с нормой накопления, применяемой для промышленных предприятий, – в 3,83 кубометра. Кто откажется платить, получает исковое заявление.

С ГСК «Якорь» случилась практически так, но с некоторыми поправками. Его председатель Алексей Каштанов рассказал депутатам, что еще в 2020 году он обращался к регоператору с предложением о заключении контракта на вывоз отходов. Однако тогда ему ответили, что компания не работает с гаражными кооперативами и посоветовали найти другого подрядчика. Каштанов – председатель ответственный, в его кооперативе на-

считывается 600 гаражных боксов, и мусора пусть и немного, но набирается. Поэтому к совету прислушался и договор заключил с другим оператором. В год платил ему 200 тысяч рублей, на качество работы не сетовал. Но в 2022 году «ЭкоИнтегратор» предъявил «Якорю» к оплате счет на 3,6 миллиона рублей. А когда в ГСК предложили пересмотреть решение, подали иск в суд.

ПЛАТИТЬ ПО ФАКТУ

С тем, что этот вопрос должен решиться в суде, согласен заместитель главы Архан-

гельска по городскому хозяйству Владислав Шевцов. Он в ходе обсуждения вопроса на заседании комиссии поделился своим видением решения этого проблемного вопроса.

– На мой взгляд, стороны должны доказать свою правоту. Хотя я считаю, что регоператор не должен брать плату с ГСК по нормативу, так как они не являются субъектами хозяйственной деятельности. Но и в то же время мы все понимаем, что в гаражных кооперативах все равно мусор накапливается, чтобы не утверждали сами члены кооператива. У них должна быть

оборудованная контейнерная площадка. А вот оплачивать услуги регоператора они должны за фактически накопленный и вывезенный мусор, – поделился мнением Владислав Шевцов, подчеркнув, что администрация не имеет права влиять на решение в пользу какой-то из сторон этого спора.

ДОГОВОРИТЬСЯ МИРНО

Начальник управления реализации услуг по обращению с ТКО «ЭкоИнтегратора» Александр Арабинский в свою очередь рассказал, что компания готова к мировому соглашению с ГСК «Якорь», которое свою деятельность по обращению с ТКО подтвердило документально.

Он также отметил, что на территории Архангельска существует более 240 гаражных кооперативов. У 28-ти из них в «ЭкоИнтегратором» заключены договоры. Все ГСК регоператор пригласил к диалогу, заявив, что с каждым вопросом будет решаться в индивидуальном порядке. За период, обозначенный компанией как мораторий на оплату внезапно образовавшихся долгов, – с 27 декабря по 27 марта – в компанию обратилось только 38 организаций. 16 из них изъявили желание заключить договоры и оставили заявки, только шесть – заключили.

При этом Александр Арабинский признал, что норматив в 3,83 кубометра для кооперативов все же слишком большой. А по словам того же Алексея Каштанова, в Архангельске его применяют для аэропортов и железнодорожного вокзала. Можно их сравнить по объему отходов с ГСК? Вопрос риторический. Впрочем, благодаря вмешательству областного правительства регоператор для новых договоров с ГСК нормы накопления все-таки пересчитал и теперь предъявляет ее в объеме 1,18 кубометра. При этом представитель регоператора отметил, что в I квартале текущего года ожидается принятие новых федеральных норм накопления ТКО. Так что норма снова изменится.

ПРОСТО ЛЮДИ

Председатель ГСК «Буревестник» Дмитрий Мальгин заявил, что приравнивая ГСК и СНТ к промышленным предприятиям по части норм накопления отходов регоператор подменяет понятия. В то время, как и те, и другие стоит рассматривать как сообщества людей, а членов кооперативов – исключительно в качестве физических лиц.

С ним согласились и городские депутаты. Вячеслав Широкий заметил, что приравнивать к производству сообщество граждан, которые не участвуют в производственных процессах, в корне неправильно. Андрей Балеевский обратил внимание на огромные суммы штрафных санкций, которые регоператор применяет к кооперативам, назвав их грабежом. А Владимир Хотеновский предложил дождаться решений апелляционного суда. Депутат Александр Петухов предложил в качестве переговорной площадки регоператора с СНТ и ГСК использовать городскую Думу.

Эмоционально на заседании комиссии выступил замминистра природных ресурсов и ЛПК региона Кирилл Шаповалов, отметив, что, пока регоператор решает к какой категории причислить СНТ и ГСК, область в прошлом году потратила на уборку 10 стихийных мусорных свалок 85 миллионов рублей.

Что касается непомерных платежей для ГСК, то представитель ведомства отметил, что эта коллизия рождена законодательством.

– Решением проблемы действительно может стать переход к фактическому объему ТКО, – заявил Кирилл Шаповалов, призвав обе стороны к конструктивному диалогу.

Подвел итог обсуждению вопроса Владимир Хотеновский, предложив подготовить обращение к депутатам областного Собрания депутатов, чтобы еще раз рассмотреть ситуацию и попросить их выйти на федеральный уровень с законодательной поправкой.

Главный успех – «Арктическая звезда»

Транспортная реформа, стройки и аквапарк: студенты пообщались с главой Архангельска

Накануне в САФУ глава Архангельска встретился со студентами и молодыми учеными университета.

Подобные мероприятия уже стали регулярными. В этот раз встреча прошла в IT-парке САФУ «Цифровая Арктика», где молодые ученые и студенты уже занимаются суперсовременными разработками в сфере IT и «больших данных».

– Я искренне завидую современным студентам, еще пять лет назад невозможно было себе представить, какую интересную новую жизнь получит историческое здание бывшего штаба 10-й отдельной армии ПВО, – отметил Дмитрий Морев, открывая встречу. – В таких условиях, уверен, появятся разработки полезные для города, совершенствования его инфраструктуры.

Студентов интересовал довольно большой круг вопросов: от реализации транспортной реформы в региональном центре и проектов благоустройства до появления новых спортивных и культурных объектов в Архангельске.

Дмитрий Морев рассказал студентам о планах на ближайшее время.

– В этом году открываем крытый хоккейный корт в Исакогорке и завершаем проектирование ледовой арены на ул. Никитова. Есть проект по созданию конькобежного центра на базе стадиона «Волна» и легкоатлетического манежа в конце улицы Советской. Идут переговоры по строительству двух бассейнов: в Соломбале и округе Варавино-Фактория. Будет построен ФОК с бассейном в округе Майская Горка.

Конечно, в ходе беседы затронули и проект межвузовского кампуса «Арктическая звезда», который появится в Архангельске к 2027 году. От ректора САФУ имени М. В. Ломоносова Елены Кудряшовой прозвучало предложение – предусмотреть создание аквапарка на территории межвузовского кампуса «Арктическая звезда».

– Считаю, что сам факт утверждения проекта «Арктическая звезда» главным успехом 2022 года в работе правительства региона и администрации Архангельска, – отметил Дмитрий Морев. – А если на его территории появится и аквапарк, то это будет успех в квадрате!



■ ФОТО: ИВАН МАЛЫГИН



«Нет страха, есть стремление»

Архангельские студенты попытают счастье в грантовом конкурсе

В «Точке кипения» САФУ студенты высших школ встретились со специалистом «Агентства регионального развития» Екатерины Грегуль.

Встреча была посвящена старту третьей очереди конкурса «Студенческий стартап» – время выигрывать миллионы.

По итогам конкурса студенты, подавшие лучшие заявки, получат по одному миллиону рублей на свой проект. В 2023 году планируется поддержать 1500 студентов. «Студенческий стартап» был запущен в 2022 году, по итогам первых двух очередей поддержку получили шесть Архангельских студентов.

– Сегодняшнее мероприятие нацелено на то, чтобы ребята понимали, каким образом можно будет подать заявку, что от них будет требоваться в рамках реализации проекта и грантовой поддержки и на то, что это совсем не страшно и все достаточно реалистично, – сказала Екатерина Грегуль. – У нас в регионе есть опыт реализации другого конкурса от Фонда содействия инновациям, он называется «УМ-



НИК», он стал популярным, но «Студенческий стартап» должен стать не менее популярным конкурсом среди студентов, потому что он дает реальную возможность получить финансовую поддержку в виде грантов. Мы надеемся, что в третьей очереди заявок будет больше.

На информационном семинаре Екатерина Грегуль рассказала, как подать заявку, и ответила на многочисленные вопросы. Студентов интересовало, какие проекты предлагали их предшественни-

ки, почему пользоваться грантовой поддержкой удобнее, чем кредитами, как зарегистрировать юридическое лицо, сколько человек должно быть в команде, какие ошибки нельзя допустить при подаче заявки, можно ли использовать в качестве проекта свою ВКР по принципу «Стартап как диплом», облагаются ли грантовые средства налогами. На все эти вопросы региональный представитель организатора конкурса дала исчерпывающие ответы.

– Я занимаюсь проектной и грантовой деятельностью в рамках университета, но это социальное проектирование, и там немножко другие правила. Сегодня я пыталась понять, как это работает в том, что связано с коммерцией. У нас уже есть идея, мы учимся на четвертом курсе, пишем ВКР, мы хотим реализовать диплом как стартап в рамках этого конкурса, у меня нет страха, есть стремление, – поделилась студентка ВШЭУиП Анна Анисимова.

Принять участие в конкурсе могут студенты и аспиранты, готовые создавать новое: товары, изделия, технологии или услуги на основе собственных научно-технических и научно-технологических исследований. Конкурс включает семь тематических направлений: цифровые технологии, медицина и технологии здоровьесбережения, химические технологии и новые материалы, новые приборы и интеллектуальные производственные технологии, ресурсосберегающая энергетика, биотехнологии, креативные индустрии. Проекты должны учитывать профильность вуза.

– Я пришел сюда целенаправленно, у меня уже был опыт участия в акселераторе, мы подавали командную заявку, теперь хочу попробовать студенческий стартап. Узнал сегодня много полезного, но буду дополнительно общаться и на сайте черпать информацию, – рассказал студент ВШЭНиГ Иван Волков.

Прием заявок будет осуществляться до 3 апреля. Помощь в оформлении заявок и подготовке документов студентам бесплатно окажет АРР. На рассмотрение заявок организатор берет три месяца, в середине лета финалисты защитят свои проекты.



Опыт в военном деле

В учебном центре САФУ состоялся день открытых дверей



Мероприятие посетили студенты первого и второго курсов бакалавриата и специалитета Высшей инженерной школы, Высшей школы энергетики, нефти и газа, Высшей школы экономики, управления и права и Высшей школы педагогики, психологии и физической культуры.

Начальник военного учебного центра, полковник **Виталий Гольшев** вкратце рассказал историю создания военного учебного центра.

Начальник учебной части – заместитель начальника военного учебного центра, подполковник **Владимир Семенов** разъяснил студен-

там информацию о программах военной подготовки, о военно-учетных специальностях, продолжительности обучения и количестве мест для приема на обучение.

Новой стала военно-учетная специальность «Психологическая работа», на которую могут поступить девушки. Также Владимир Владимирович ознакомил обучающихся с учебно-материальной базой, в частности с классами, которые в этом году будут достроены: комната боевой славы – музей ВУЦ, класс противодействия самодельным взрывным устройствам (СВУ), комната психологической разгрузки и класс подготовки военных психологов. Обучение в ВУЦ позволяет студентам САФУ получить военные билеты военнослужащих запаса, что освобождает их от необходимости

прохождения срочной службы в Вооруженных Силах РФ. Подробную информацию можно найти на сайте САФУ в разделе «Военный учебный центр».

Год назад на базе ВУЦ был создан студенческий патриотический клуб «Я горжусь». О его деятельности рассказал председатель клуба, студент ВШЕНИГ **Максим Кислов**. Своим опытом учебы в ВУЦ поделился первый выпускник центра, студент ВШЕНИГ **Дмитрий Коровин**.

– Когда я приехал, не было всего того, о чем рассказывал товарищ подполковник – некоторых классов, кабинетов, коридора, плаца. Но я с удивлением наблюдал, как за два года ВУЦ развился, и мне приятно, что я тоже принимал в этом участие, в том числе на военных сборах, которые я прошел этим летом. Я рад, что руко-

водство пригласило достойных преподавателей – они все имеют большой опыт, как в военном деле, так и в тех специальностях, которые они преподают, – рассказал Дмитрий.

По окончании мероприятия присутствующие в зале смогли задать интересные вопросы, касающиеся работы военного учебного центра, а также заполнить бланки заявлений для принятий на учебу в ВУЦ.

Конкурсный отбор в военный учебный центр проходит с февраля по июнь 2023 года.

Прием заявлений проводится с 20 февраля по 15 апреля 2023 года по адресу: ВУЦ, ул. Кутузова, 8, каб. 205. По всем вопросам можно обратиться к начальнику отделения оформления личных дел **Елене Лебедевой** (email e.lebedeva@narfu.ru, тел. 8 (81-82) 21-61-00, доб. 25-34).

Главная задача – социальная помощь людям

Семь областных законов принято на первой в этом году сессии областного Собрания.

Всего в ходе сессии рассмотрено 18 законопроектов. 12 проектов областных законов инициированы губернатором области, пять проектов – депутатами областного Собрания, один – избирательной комиссией области.

МЕХАНИЗМ ПРЕДОСТАВЛЕНИЯ МЕР ПОДДЕРЖКИ ДЕТЯМ-СИРОТАМ

Проект областного закона принят в первом чтении. Им предлагается заменить предоставление лицам из числа детей-сирот, обучающимся по общеобразовательным программам, бесплатного питания, комплекта одежды, обуви и мягкого инвентаря возмещением их полной стоимости.

Исполняющая обязанности министра образования **Ирина Попова** сообщила, что такие изменения обусловлены разными возможностями предоставления этих мер поддержки в муниципалитетах и необходимостью обеспечения реализации на территории области единого механизма предоставления указанных мер.

Также правительство области будет утверждать порядок предоставления денежных средств на содержание детей-сирот, находящихся под опекой и в приемных семьях, поскольку механизм перечисления этих средств в настоящее время не урегулирован. Выплаты на ремонт их жилых помещений, на содержание детей-сирот, находящихся под опекой и в приемных семьях, а также вознаграждения за труд приемных родителей будут перечисляться не областным министерством образования, а подведомственным ему учреждением.

СОЦИАЛЬНАЯ РЕАБИЛИТАЦИЯ БОЛЬНЫХ НАРКОМАНИЕЙ

Проект областного закона подготовлен правовым департаментом администрации губернатора и правительства области в связи с изменениями в федеральном законодательстве.

Законопроектом определены формы социальной реабилитации больных наркоманией, осуществляемой областными учреждениями социального обслуживания населения. Это прежде всего социально-психологические, социально-педагогические, социально-трудовые и социально-правовые услуги. Такие мероприятия организуются областным министерством труда, занятости и социального развития также через учреждения соцзащиты населения.

Законопроект также предусматривает осуществление мониторинга оказания государственной социальной помощи больным наркоманией на основании социального контракта. Он будет осуществляться в порядке, установленном Правительством России.

КОМПЕНСАЦИЯ РАСХОДОВ НА УПЛАТУ ВЗНОСОВ НА КАПИТАЛЬНЫЙ РЕМОНТ

Законодательно упрощается порядок предоставления жителям области такой компенсации. Изменения приняты во втором чтении с учетом изменений федерального законодательства.

Исполнительный орган региональной власти или уполномоченное им учреждение самостоятельно запрашивает в порядке, установленном постановлением правительства области, информацию, получение которой возможно в рамках межведомственного взаимодействия и которая необходима для принятия решения о предоставлении компенсации расходов на уплату взносов на капитальный ремонт. По мнению директора правового департамента администрации губернатора Архангельской области **Игоря Андреечева**, это позволит значительно снизить нагрузку на граждан при сборе документов для получения такой компенсации.

Также правительство области уже с 1 марта 2023 года планирует принять постановление, определяющее услуги и (или) работы по капитальному ремонту, оказание и (или) выполнение которых финансируются за счет средств фонда капитального ремонта, исходя из перечня, указанного в части 1 статьи 166 Жилищного кодекса России, с учетом методических рекомендаций, утвержденных Министерством строительства и жилищно-коммунального хозяйства России.

Жилье и медицина – важнейшие приоритеты региональной власти

Правительству Архангельской области удается из года в год привлекать федеральные средства на решение этих проблемы

Александр ГАВЗОВ

В рамках первой в этом году сессии Архангельского областного Собрания состоялись дискуссии в рамках двух правительственных часов, приняты принципиально важные законы и определены перспективы развития региона.

ЗАДАЧА НОМЕР ОДИН: СТРОИТЕЛЬСТВО ЖИЛЬЯ

В ходе правчасы депутаты облсобрания обсудили на сессии вопросы переселения северян из аварийного жилья.

В рамках программы с 2019 по 2025 годы планируется переселить более 26 тысячи человек, то есть в полтора раза больше чем сделано за предыдущие десять лет.

Министр топливно-энергетического комплекса и жилищно-коммунального хозяйства Архангельской области **Дмитрий Поташев** сообщил, что с 2008 по 2018 год 18 тысяч человек улучшили жилищные условия.

Правительство Архангельской области заключило соглашение с Фондом содействия реформированию ЖКХ о досрочном завершении мероприятий программы в срок до сентября 2024 года. Объем финансирования на весь период составляет более 27 млрд рублей, из которых более 24 млрд рублей федеральные средства.

Всего запланировано строительство 119 многоквартирных домов, 45 из которых уже построено. В текущем году запланирован ввод 47 домов, и в 2024 году – 27 домов.

Помимо строительства, ведется выплата денежного возмещения собственникам расселяемых жилых помещений с предоставлением дополнительной меры поддержки на приобретение другого жилого помещения. Всего по программе запланировано осуществить переселение таким способом 164,6 тыс. квадратных метров, или 35,2 процента от всей программы. За период с 2019 года по 2022 годы уже выкуплено 131,4 тыс. квадратных метров жилья.

В целом депутаты положительно оценили работу правительства региона по переселению жителей из аварийных домов, но существует серьезная проблема, связанная со сходом со свай аварийного жилищного фонда. Особенно это актуально для Архангельска. За последние четыре года со свай сошли 24 дома, 113 домов находятся под угрозой разрушения, во многих домах наблюдаются подвижки свайного основания, а это значит, что люди могут одновременно остаться без крыши над головой.

Большинство таких домов признаны аварийными после 1 января 2017 года и подлежат включению в следующую программу, к которой мы не можем приступить до того момента, пока не выполним текущую, – сказал председатель комитета областного Собрания по жилищной политике и коммунальному хозяйству **Виктор Заря**. Тем не менее правительству Архангельской области удается из года в год привлекать федеральные средства на решение этой проблемы.



Депутатов интересовала перспектива деревянного домостроения в отдаленных населенных пунктах региона и переселения в такое жилье из аварийного жилищного фонда. Об этом говорил президент страны **Владимир Путин** на прошедшем в Устьянском районе совещании.

Министр строительства и архитектуры Архангельской области **Владимир Полежаев** сообщил, что уже ведется работа над пилотным проектом: определяется устойчивость и комфортность такого жилья в наших климатических условиях.

Заместитель председателя областного Собрания **Игорь Чесноков** предложил просчитать возможность возводить не только многоквартирные деревянные дома, которые в народе называют «коробками», но и индивидуальное жилье. Учитывая невысокую стоимость квадратного метра в сель-

ской местности, такие дома не будут выбиваться из норматива и будут привлекать северян жить и работать на своей малой родине.

КАДРОВЫЙ ВОПРОС – ПРЕДМЕТ ПОСТОЯННОЙ ЗАБОТЫ

В 2022 году в сферу здравоохранения Поморья пришли работать более 440 молодых специалистов. Об этом в рамках «правительственного часа» сообщил министр здравоохранения региона Александр Герштанский.

В 2022 году в государственные медицинские организации Архангельской области после получения дипломов трудоустроено 224 молодых врача и 217 специалистов со средним профессиональным образованием.

« В качестве поддержки медработникам компенсируется наем жилья, предоставляется служебное жилье – за два года приобретено свыше 40 служебных квартир

Глава минздрава отметил, что с учетом труднодоступности ряда территорий наиболее актуальным значится вопрос обеспеченности специалистами учреждений первичного звена здравоохранения, а также узких специалистов стационарных подразделений.

Мероприятия по решению кадровой проблемы реализуются в рамках государственной программы «Развитие здравоохранения Архангельской области», а финансирование мероприятий в рамках этой программы за последние четыре года увеличилось в несколько раз, в 2023 году предусмотрено свыше 1 млрд рублей.

Цельный ряд мероприятий направлен на привлечение и закрепление медицинских работников, улучшение условий и эффективности оказания медицинской помощи жителям Архангельской области, формирование благоприятных условий для проживания и труда.

По словам министра, подготовка кадров в регионе имеет положительную динамику, что связано не только с наличием в Архангельске профильного университета, но и с созданием специализированных отделений и групп для подготовки медицинских кадров в профессиональных образовательных организациях Поморья. Сегодня медиков готовят в Архангельске, Северодвинске, Котласе, Вельске, Няндоме, Плесецком и Устьянском округах.

Свою эффективность показывают программы по целевому и компенсационному обучению студентов-медиков. Целевики получают ежемесячную доплату к стипендии: студенты с первого по шестой курс СГМУ – по четыре тысячи рублей, клинические ординаторы – по десять тысяч рублей, обучающиеся Архангельского медицинского колледжа – по три тысячи рублей. Кроме того, для целевиков предусмотрены такие меры поддержки, как оплата проезда и компенсация найма жилья для ординаторов.

– Благодаря реализации всех мер с каждым годом увеличивается число студентов, которые обучаются по целевому набору и приходят на работу в наши медицинские учреждения. В прошлом году трудоустроено 123 целевика, – сообщил **Александр Герштанский**.

Еще одной результативной мерой по привлечению и закреплению медицинских кадров в сельской местности и малых городах стала программа «Земский доктор/Земский фельдшер». За десять лет в ней приняли участие 523 медицинских работника, 84 из них – в 2022 году.

Глава минздрава обозначил, что в этом году по земской программе планируется привлечь в государственные медицинские организации с закреплением на месте как минимум на пять лет не менее 63 медицинских работников.

Дополнением к программе «Земский доктор/Земский фельдшер» стал региональный проект «Фельдшер Поморья». Он разработан с целью привлечения тех медицинских работников среднего звена, которые не могут участвовать в федеральном проекте. За счет средств областного бюджета специалистам выплачиваются «подъемные» в размере 500 тысяч рублей.

Среди мер, направленных на привлечение и закрепление медицинских работников, также предусмотрена выплата «подъемных» молодым специалистам с обязательством отработать не менее трех лет: 500 тысяч рублей – врачам и 300 тысяч рублей – среднему медицинскому персоналу.

За работу в удаленной и труднодоступной местности специалистам ежемесячно доплачивается по 10 тысяч рублей – врачам и фельдшерам и по 5 тысяч рублей – медсестрам и акушеркам.

Также в качестве поддержки медработникам компенсируется наем жилья, предоставляется служебное жилье – за два года приобретено свыше 40 служебных квартир.

Кроме этого, активно развивается институт наставничества – за кураторство молодых специалистов врачам доплачивается по две тысячи рублей. Денежные поощрения получают и победители конкурсов профессионального мастерства, лауреаты премии губернатора «Профессия – Жизнь». Целевые стипендии в размере 10 тысяч рублей ежемесячно в течение семестра за особые достижения в учебе – эта стипендия губернатора впервые введена в 2022 году.

Продолжается предоставление медицинским работникам, работающим и проживающим в сельской местности, рабочих поселках (поселках городского типа), мер социальной поддержки в части возмещения расходов по оплате коммунальных услуг, топлива, содержания жилья.

– Кадровый вопрос в сфере здравоохранения требует постоянной и комплексной работы. Одним из приоритетов станет адресная работа с молодыми специалистами, в том числе через развитие института наставничества, – сообщил **Александр Герштанский**.

Глава ведомства отметил, что акценты в этом году также будут сделаны на усиление профориентационной работы в школах, популяризацию профессии медицинского работника и расширение уже действующих мер по закреплению молодых специалистов в государственных медицинских организациях Архангельской области.

«Потешный двор» подарит библиотекам книги

В новой книге «Собачка-бегемотик», написанной Дмитрием Трубиным, собраны юмористические стихотворения о животных: от комара до кита.

Как говорит сам автор, книга отлично подойдет «для детей, стремящихся повзрослеть, то есть на вырост». Издана книга специально по заказу парка аттракционов «Потешный двор».

– Мы поддерживаем интерес детей к чтению. Например, в парке у нас установлены полки «ЧИТАЙ», где мож-

но найти книгу или оставить свою. Мы выпускаем также книги про нашего Кота Гостинца и других героев, которые будут интересны детям. В этот раз мы передаем в городские библиотеки 50 экземпляров книги «Собачка-бегемотик», – рассказал директор «Потешного двора» Владимир Хотеновский.

– Одна из лучших черт нашего бизнеса – социальные проекты. Поэтому мы очень благодарны «Потешному двору» за такой подарок юным читателям наших библиотек! – отметила директор Централизованной библиотечной системы Светлана Чехова.



Одному человеку денег не дадут: объединяйтесь

Палата молодых депутатов при Архангельском областном Собрании обсудила меры поддержки гражданских инициатив

Александр ГАВЗОВ

В Поморье зарегистрировано более 1600 некоммерческих организаций, большую часть из которых составляют социально ориентированные НКО (СОНКО). А также почти 1200 организаций территориального общественного самоуправления (ТОС).

Основным инструментом финансовой поддержки НКО является выделение грантов на реализацию целевых проектов. В 2022 году на финансовую поддержку проектов социально ответственных НКО дополнительно к областным 33 миллионам регион получил 72 млн рублей от Фонда президентских грантов. В 2023 году общий объем средств составит 93,7 млн рублей, чтобы поучаствовать в конкурсе – надо подать заявку в Губернаторский центр «Вместе мы сильнее».

С 2022 года в Архангельской области проводится конкурс на финансовую поддержку социально ответственным некоммерческим организациям по возмещению затрат на осуществление текущей деятельности.

Средства могут направляться на оплату товаров, работ, коммунальных услуг, арендную плату, обучение и многое другое. Также в Поморье проводится конкурс муниципальных программ поддержки. В тройку лучших по качеству реализации механизмов поддержки в 2022 году вошли город Северодвинск, Няндомский округ и Холмогорский район.

НКО Архангельской области принимают активное участие в конкурсах Фонда президентских грантов. По итогам первого конкурса 2023 года в победителях – 24 организации. На реализацию своих инициатив они получают 55,5 млн рублей.

Кроме того, свои гранты представляют президентский Фонд культурных инициатив, Общероссийская общественно-государственная организация «Российский фонд культуры», благотворительный фонд Владимира Потанина, Фонд Горчакова и группа некоммерческих организаций «Гарант».

– В России огромное количество средств, миллиарды рублей, распределяются через грантовые конкурсы – это и президентские гранты, и гранты губернаторского центра, и средства частных благотворительных фондов. И это реальная возможность решить социально значимую проблему, получить финансирова-



С 2014 по 2022 год из областного бюджета на субсидирование проектов ТОС было направлено более 139 миллионов рублей, еще 83 миллиона рублей из муниципальных бюджетов и 93 миллиона составило финансирование из внебюджетных источников

Мы, конечно, одному человеку просто так деньги не дадим, потому что один в поле не воин. А вот если есть инициативная группа из трех человек, которые договорились и вместе создали свой проект, то они могут поучаствовать в нашем конкурсе «Люди дела» и получить средства на реализацию своих инициатив. Этот конкурс уже стартовал и будет еще три раунда в этом году. Поэтому если есть идеи и инициативы, то надо не сидеть дома на диване, а пытаться воплотить их в жизнь. Для помощи будет целый цикл семинаров и вебинаров, – сообщила Марина Михайлова.

Целью проекта может быть любая социально значимая инициатива, будь то организация деревенского праздника, спортивного турнира или открытие кружка по интересам и т.д.

Участие в работе НКО и ТОС принимают наиболее активные граждане, в их числе и молодые депутаты.

– Моя политическая жизнь началась с ТОСов и НКО. Я сама являюсь руководителем некоммерческой организации, которая является своего рода ресурсным центром для ТОСов Холмогорского округа, а на территории у нас их 77 и все активно работают, – говорит заместитель председателя Собрания депутатов Холмогорского округа Алексей Верещагин.

С 2014 по 2022 год из областного бюджета на субсидирование проектов ТОС было направлено более 139 миллионов рублей, еще 83 миллиона рублей из муниципальных бюджетов и 93 миллиона составило финансирование из внебюджетных источников. За этот период активные граждане инициировали 2682 проекта, которые получили поддержку из областного и местных бюджетов.

ние на реализацию своей гражданской инициативы. Примеров тому в Архангельской области накоплено достаточно количество: это проекты в сфере благоустройства, ремонта храмов, работы творческих объединений и много других полезных инициатив, которые успешно реализованы. Наша задача вместе с центром «Гарант» – популяризировать эту практику. Чем больше людей, которые знают про систему финансирования гражданских инициатив и умеют писать проекты, тем больше решенных проблем северян на местах мы получим в нашем регионе, – сказал председатель комитета областного Собрания по развитию институтов гражданского общества, молодежной политике и спорту Иван Новиков.

Как отметила директор центра «Гарант» Марина Михайлова, встреча с депутатами очень важна, потому что они непосредственно общаются с людьми на местах, видят те самые инициативы и запросы, которые есть у граждан.

– Сейчас ресурсов для реализации инициатив действительно много. Но они недоступны, когда, например, нет зарегистрированной некоммерческой организации, потому что средства от крупных фондов, фонда президентских грантов и губернаторского центра, может получить только зарегистрированное юридическое лицо. Но первые шаги можно сделать, участвуя в конкурсах, которые проводит центр «Гарант». У нас есть конкурсы, направленные на инициативные группы.

Ирина КОЛЕСНИКОВА,
фото: Иван МАЛЫГИН**Один из основных вопросов
прошедшей сессии город-
ской Думы – оперативная об-
становка в областном центре****КИБЕРПРЕСТУПНОСТЬ
НА ПЕРВОМ МЕСТЕ****С докладом о работе управ-
ления в 2022 году выступил
начальник городского УМВД
Валерий Шолохов.**

Он отметил, что в 2022 году в областном центре общее число преступлений снизилось на 1,2 процента по сравнению с 2021 годом. Но зато значительно возросло количество преступлений, совершенных с использованием IT-технологий и электронных платежных средств. Они составили 36,4 процента от общего числа преступлений.

По информации Валерия Шолохова, количество тяжких и особо тяжких преступлений возросло на полтора процента. При этом, в Архангельске наблюдается снижение числа преступлений против личности, в том числе против половой неприкосновенности. На 5,8 процента стало меньше краж и на 1,1 процента – мошенничеств всех видов.

Вместе с тем, как подчеркнул докладчик, на 36,4 процента отмечен рост зарегистрированных разбойных нападений, вымогательств и грабежей. На уровне 2021 года осталось количество преступлений, связанных с незаконным оборотом оружия.

В целом в 2022 году в областном центре правоохранители раскрыли более 2,5 тысячи преступлений. Почти половина из них относится к категории тяжких и особо тяжких.

Отметил Валерий Шолохов работу управления в сфере противодействия незаконному обороту наркотиков. Так, в Архангельске в прошлом году на 16,1 процента возросло количество преступлений в этой сфере. Раскрыто – 250, к уголовной ответственности привлечено 188 человек, совершивших наркопреступления.

**МЕНЬШЕ
ПОДРОСТКОВЫХ
ПРОБЛЕМ И ДТП**

Пристальное внимание – профилактике правонарушений среди несовершеннолетних. В 2022 году правоохранители провели более тысячи специализированных рейдов, по результатам которых составлено 240 административных протоколов в отношении несовершеннолетних и более 1200 – в отношении их родителей и опекунов.

Как подчеркнул начальник городского УМВД, в прошлом году число уголовно-наказуемых деяний, совершенных несовершеннолетними, снизилось на 5,5 процента по сравнению с 2021 годом. Ими совершено 13 грабежей и одно разбойное нападение. 16 преступлений несовершеннолетние архангелогородцы совершили в состоянии алкогольного опьянения. При этом в прошлом году зарегистрировано 352 преступления против самих несовершеннолетних.

Еще одна не менее актуальная тема доклада – безопасность дорожного движения. По данным городского УМВД, в прошлом году на 9,1 процента снизилось общее число дорожно-транспортных происшествий – до 211 случаев. При этом выросло количество ДТП с участием детей: за прошлый год на дорогах областного центра травмы различной степени тяжести получило 35 детей. Двое – погибли.



На защите человека

В Архангельске стало меньше наркопреступлений, краж и мошенничеств

Бьет рекорды статистика по нетрезвому вождению. Так, за управление автомобилем в состоянии алкогольного опьянения в Архангельске за год задержано 700 водителей. Рост составил 24,8 процента. 945 архангелогородцев сели за руль, не имея водительских прав.

Очень актуальной в свете реформы системы пассажирского транспорта в областной столице оказалась информация о ДТП с участием автобусов. По вине их водителей в прошлом году произошло 18 аварий, в которых пострадали 18 человек.

По просьбе депутатов гордумы начальник УМВД Архангельска рассказал о работе правоохранителей по контролю за незаконной продажей алкоголя и так называемыми «наливайками». Так, в прошлом году пресечено 55 фактов незаконной продажи и изъято 270 литров спиртного. За торговлю спиртными напитками в несоответствующих, согласно законодательству, заведениях составлено 19 административных протоколов.

– В настоящее время мы проводим обследование более 70 таких объектов на предмет нарушений, – отметил глава ведомства.

**ВНИМАНИЕ
УЧАСТКОВОЙ СЛУЖБЕ**

Валерий Шолохов обратил внимание депутатов городской Думы на сложности с организацией работы участковых инспекторов. Он рассказал, что в Архангельске сегодня насчитывается 22 участковых пункта полиции.

Все эти помещения предоставлены ведомству администрацией города и округов в безвозмездное пользование. Однако большинство из них нуждаются в ремонте. В УМВД подсчитали объем необходимых средств и направили бюджетную заявку на 2023-2024 годы в рамках городской программы по обеспечению общественного порядка.

Начальник управления также рассказал, что в прошлом году в Исакогорском округе для опорного пункта полиции выделено помещение. Оно отремонтировано, и в нем уже работают сотрудники 2-го отдела полиции. Решается проблема с участковым пунктом на острове Бревенник – за счет субсидии об-

ластного бюджета там установят модульное сооружение, изготовленное в подразделении УФСИН. Сейчас горадмин подбирает для него земельный участок.

Решается и вопрос обеспечения участковых уполномоченных ведомственным жильем. За три года служебное жилье получили семь человек.

– В числе приоритетных направлений ведомства в 2023 году остается противодействие преступлениям в сфере IT-технологий, профилактика дистанционного мошенничества, обеспечение охраны общественного порядка, борьба с наркопреступностью, безопасность дорожного движения. Продолжим профилактическую работу и в быту, – отметил Валерий Шолохов и поблагодарил депутатов и администрацию Архангельска за конструктивное сотрудничество в области обеспечения общественного порядка, помощь и поддержку в решении задач, поставленных перед ведомством.

**В ПОЛИЦИИ ГОТОВЫ
УЧЕСТЬ ЗАМЕЧАНИЯ**

В ходе обсуждения доклада руководителя городского УМВД депутаты городской Думы высказали мнение по целому ряду вопросов.

Так, Ольга Синицкая отметила повсеместную продажу вейпов подросткам.

– Какие меры в этом отношении предпринимает полиция? – задала вопрос депутат.

Валерий Шолохов рассказал, что торговые точки регулярно проверяются на факты продажи табачной продукции несовершеннолетним. Пока таких не выявили. Однако руководитель ведомства признал, что проконтролировать все существующие точки продажи силами полиции довольно сложно, поэтому предложил подключить к этим проверкам общественные объединения.

Иван Воронцов обратил внимание на работу патрульно-постовой службы. По мнению депутата, необходимо усилить контроль за соблюдением общественного порядка среди несовершеннолетних и пресекать нередкие факты вандализма. Особенно на новых благоустроенных общественных территориях.

Валерий Шолохов сообщил, что правоохранители оперативно реагируют на такие обращения и корректируют в соответствии с ними работу патрулей батальона патрульно-постовой службы, ДПС и службы по

делам несовершеннолетних. Он также отметил, что их работу в УМВД готовы скорректировать с учетом предложений депутатского корпуса.

Мария Харченко подняла проблему заведений, где торгуют ал-

**Валентина СЫРОВА,
председатель Архангельской городской Думы:**

– Полиция выполняет огромную роль по защите гражданина и общества.

Эффективность работы наших полицейских по ряду наиболее острых направлений возросла, появились новые направления в деятельности. Конечно, остаются и проблемы в работе. Так, была обозначена проблема с участковыми, с помещением для обустройства опорного пункта в Цигломени. Участковые уполномоченные полиции, как участковые врачи, должны обладать многими качествами, в том числе уметь поговорить, убедить, успокоить, помочь и решить проблему.

Но проблемы обеспечения безопасности граждан решаются, и мы все видим результат. Хочу выразить благодарность нашим полицейским за работу, за все те усилия, которые они принимают для защиты наших граждан.

**Мария ХАРЧЕНКО,
руководитель фракции ЛДПР
в Архангельской городской Думе:**

– В целом уровень преступности в городе снизился. Мы с коллегами обратили внимание на вопросы, с которыми к нам обращаются жители. В частности, это работа так называемых «наливаек» в жилых домах. Валерий Шолохов сообщил, что к концу этой недели будут завершены проверки кафе, которые не соответствуют требованиям областного закона. Законодательством Архангельской области требования к работе таких объектов общественного питания были ужесточены: площадь зала обслуживания должна быть не менее 50 квадратных метров для муниципальных районов и округов и не менее 70 квадратных метров для городских округов. Однако практика показала, что некоторые предприниматели продолжают работать, увеличивая площадь залов или игнорируя законные требования. Контроль за их деятельностью осложнен мораторием на проведение плановых и внеплановых проверок малого и среднего бизнеса, который был введен для снижения нагрузки на предпринимателей в условиях санкций. В настоящее время только в Архангельске около 90 таких точек, половина из которых работает с нарушением закона.

**Иван ВОРОНЦОВ,
руководитель фракции «Единая Россия»
в Архангельской городской Думе:**

– Растущее число киберпреступлений действительно вызывает беспокойство. Но правоохранители максимально адаптируются к новым условиям. Об этом говорит и количество раскрытых преступлений – более двух с половиной тысяч за прошлый год. Конечно, есть еще над чем работать. На мой взгляд, необходимо усилить контроль в отношении охраны общественного порядка. Той работы, что проводит сегодня патрульно-постовая служба, недостаточно. Необходимо более пристальное внимание обратить на досуг молодежи и подростков. Город вкладывает огромные бюджетные средства на благоустройство общественных территорий, парков и скверов. Увы, но нередко молодые люди устраивают там сбиряца – употребляют спиртные напитки, дерутся и портят установленное оборудование.



коголем в ночное время и привела конкретное в Майской Горке на улице Чкалова. По словам депутата, в ее адрес поступают многочисленные обращения от жителей близлежащих домов. Валерий Шолохов заверил, что проверку проведут в ближайшее время.

Еще один вопрос – закладки с наркотиками. Мария Харченко рассказала, что бдительные граждане нередко обращаются к ней и рассказывают о такой деятельности на территории округа. Речь, в частности, идет об улицах Осипенко, Энтузиастов и Пугачева. Эту информацию правоохранители также проверят и усилят на этих улицах патрулирование.

– Нам известны места предполагаемого сбыта наркотиков, где работают не только оперативные подразделения, но и сотрудники ППС и ГИБДД, – отметил Валерий Шолохов.

Сергей Пономарев озвучил еще одну не менее серьезную проблему – так называемое демонстративное насилие в подростковой среде. Когда подростки записывают избившие сверстников и выкладывают эти записи в интернет. Депутат предложил в рамках профилактики этого явления провести дополнительные встречи и беседы в школах. Его поддержал Рим Калимуллин, добавив, что также необходимо усилить профилактическую и воспитательную работу правоохранителей в школах по безопасности дорожного движения.

НАРОДНЫЕ ДРУЖИНЫ И «ПЕШЕХОДНИКИ»

Еще один вопрос от Сергея Пономарева – о работе народных дружин. Валерий Шолохов рассказал, что полиция плодотворно сотрудничает в сфере охраны общественного порядка с казачьей народной дружиной.

– Это направление работы мы обсуждали не так давно с главой Архангельска Дмитрием Александровичем Моревым. Наметили определенные шаги и определили круг ответственных лиц, а также конкретные мероприятия и направления, где будем активно использовать эту форму работы, – заявил начальник городского УМВД.

Депутаты также обозначили ряд проблем в организации работы городских пешеходных переходов. В частности, Вадим Коротков считает необходимым дополнительно оборудовать их на набережной Северной Двины – ни одного перехода нет на участке от Кузнецовского моста до площади Мира. Александр Афанасьев обратил внимание на состояние покрытия пешеходных переходов и подходов к ним.

– Если подрядчик не выполняет обязательства по уборке снега и наледи с тротуаров в районе пешеходных переходов в том числе, то ГИБДД также должны вовремя реагировать на эти недостатки, составляя соответствующие протоколы, – считает депутат.

Андрей Махлягин задал вопрос об антитеррористических мероприятиях в условиях проведения специальной военной операции.

По словам Валерия Шолохова, в областном центре криминогенная обстановка по линии противодействия экстремистской и террористической деятельности остается стабильной и находится на постоянном контроле стражей правопорядка. Между тем в прошлом году в Архангельске возбуждено одно уголовное дело по статье 205 ч.2 УК РФ – публичные призывы к осуществлению террористической деятельности, публичное оправдание терроризма или пропаганда терроризма. Еще 131 дело возбуждено за заведомо ложное сообщение об акте терроризма. К слову, в 2021 году таких было всего 13.

Преступника найдут, и наказание неотвратимо

Для борьбы с киберугрозами нужны новые решения, для потенциальных пьяниц возвращаются вытрезвители, борьба с «накатильными» будет усилена



Александр Гавзоб

Начальник Управления Министерства внутренних дел РФ по Архангельской области Александр Прядко выступил перед депутатами облсобрании.

Генерал-майор полиции представил парламентариям информацию о деятельности подчиненных органов внутренних дел за 2022 год, основных проблемах, с которыми сталкиваются правоохранители, а также ответил на вопросы законодателей.

Александр Прядко отметил, что благодаря принятым в 2022 году мерам удалось сохранить стабильную оперативную обстановку, а по ряду позиций – добиться ее улучшения. Сократилось количество зарегистрированных преступлений и число пострадавших от них граждан. Меньше совершено убийств, изнасилований, краж, разбоев, умышленного уничтожения имущества путем поджога, угонов автотранспорта. Одновременно повысилась общая раскрываемость преступлений. Раскрыты практически все убийства и разбои (97 и 98 процентов соответственно), 90% грабежей и угонов транспортных средств. Установлено более семи тысяч лиц, причастных к совершению преступных посягательств. Разыскано более 700 преступников и 560 без вести пропавших.

КИБЕРАТАКИ – ИНСТРУМЕНТ БОРЬБЫ

Однако особую обеспокоенность вызывает рост киберпреступлений. По словам руководителя УМВД, различные преступления, совершаемые с использованием цифровых технологий, составляют почти треть от всех совершаемых на территории региона преступлений.

– Общий ущерб, причиненный жителям нашего региона, составил почти 534 миллиона ру-

блей. Число кибератак не снижается, – предупредил Александр Прядко.

При этом благодаря бдительности неравнодушных граждан, внимательности банковских работников и во взаимодействии с сотрудниками полиции удалось предотвратить хищений средств у граждан на сумму более 135 миллионов рублей.

– Киберпреступность – это не только угроза благосостоянию наших граждан, а инструмент, используемый нашими врагами для дестабилизации общественно-политической обстановки в России и подрыва государственного строя, – подчеркнул генерал-майор.

С помощью интернет-технологий преступники также стараются вовлечь граждан, особенно молодежь, в незаконный оборот наркотиков. Сотрудниками МВД в Поморье выявлено более тысячи наркопреступлений. Изъято 32,5 кг наркотических средств. В Роскомнадзор направлено 130 обращений о блокировке сайтов и отдельных страниц в сети Интернет, посвященных распространению запрещенных веществ.

Повышенного внимания требует и проблема незаконного оборота наркотиков. Сотрудниками полиции выявлено свыше тысячи наркопреступлений, из которых более 40% – в крупном и особо крупном размерах. Из незаконного оборота выведено более 32,5 килограммов запрещенных веществ, перекрыто пять каналов их поставки на территорию региона. Пресечена деятельность 10 региональных и муниципальных интернет-магазинов, задержаны их организаторы. Особую озабоченность, по словам начальника областного Управления МВД, вызывает вовлечение в наркопреступность несовершеннолетних. Уже есть факты привлечения к уголовной ответственности за распространение запрещенных веществ учащимися общеобразовательных школ.

В целом так называемая «подростковая преступность» за год сократилась на 15 процентов. Однако в современных реалиях велик риск вовлечения подростков

в реализацию различных преступных замыслов, в том числе с использованием сети Интернет. Еще более значимым является вопрос защиты самих несовершеннолетних от преступных посягательств. Александр Прядко выступил с предложением разработать комплексную образовательную программу по кибербезопасности как для педагогов, так и школьников всех возрастов.

В сфере обеспечения безопасности дорожного движения в регионе есть обнадеживающие тенденции – фиксируется снижение числа погибших и пострадавших в дорожных авариях на 10 и 15 процентов соответственно. Сотрудниками ГИБДД задержано 3350 пьяных водителей, по 574 фактам были возбуждены уголовные дела. При этом 51 рецидивист – неоднократно пойманный пьяными за рулем – получил наказание в виде лишения свободы.

Говоря об обеспечении общественного правопорядка, Александр Прядко позитивно оценил работу законодателей по наведению порядка в области розничной торговли алкоголем – работа так называемых «наливаек» объективно раздражает граждан.

– Подобного рода заведения не должны находиться в жилых домах. Мы по этому направлению будем работать и, безусловно, надемся на вашу поддержку, – сказал Александр Прядко.

Отдельно Александр Прядко поддержал позицию депутата Александра Дятлова с «наливайками».

– Полностью поддерживаю позицию депутата Александра Дятлова по борьбе с «наливайками» или, как их называют, «накатильными».

Располагать такие заведения в жилых домах – это чистое скотство.

В завершение выступления Александр Прядко отметил, что согласно опросу населения доверие жителей области к органам внутренних дел и оценка эффективности их работы возросли. Стабильно высоким остается уровень удовлетворенности граждан доступностью и качеством пре-

доставляемых УМВД России по Архангельской области государственных услуг.

ВЫТРЕЗВИТЕЛИ ВОЗВРАЩАЮТСЯ

В Поморье введена правовая основа для организации помощи лицам, находящимся в состоянии алкогольного, наркотического или иного токсического опьянения. Такое решение принято на сессии регионального парламента.

Депутаты в двух чтениях внесли изменения в областной закон «О профилактике алкоголизма, наркомании и токсикомании в Архангельской области». Благодаря принятому документу в регионе в этом году планируется создать первое специализированное подразделение для оказания помощи лицам, находящимся в состоянии опьянения.

Оно появится на базе государственного бюджетного учреждения Архангельской области «Центр социальной адаптации для лиц без определенного места жительства», подведомственного региональному министерству труда, занятости и социального развития. На указанные цели в областном бюджете на 2023 год и на плановый период 2024 и 2025 годов предусмотрены финансовые средства в размере 7 млн 261 тыс. рублей.

Как пояснил министр труда, занятости и социального развития Архангельской области Игорь Скубенко, на базе центра обустроят дополнительные помещения, в которых будет предусмотрено пять мест для мужчин и три места для женщин. Подразумевается, что в учреждении граждане будут находиться не более суток, каждому будет обеспечено спальное место, санобработка, водно-питьевой режим и первичная медпомощь.

В последующем подобные учреждения помимо Архангельска можно будет открыть и в других муниципальных образованиях.

Новации в законодательстве поддержал начальник УМВД России по Архангельской области Александр Прядко.

– Работа так называемого «вытрезвителя» благотворно отразится на криминогенной обстановке, потому что граждане в состоянии алкогольного опьянения являются потенциальными жертвами преступлений. Кроме того, мы с вами живем не в субтропической зоне и понимаем, что люди, находясь в состоянии алкогольного опьянения, могут замерзнуть и умереть от переохлаждения. Возможно, кому-то это поможет сохранить жизнь, здоровье и благополучие, – отметил Александр Прядко.

Как отмечают эксперты, открытие специализированных организаций должно снять нагрузку с учреждений здравоохранения, куда сейчас зачастую привозят граждан в состоянии опьянения. При этом медицинская помощь им чаще всего не требуется, в результате рабочее время специалистов тратится не на тех, кому действительно нужна врачебная помощь.



Дмитрий РОЖИН: «Принцип организации – штабной»

В Поморье приехали специалисты из Мурманской области для обмена опытом реализации программы переселения из аварийного жилфонда

Делегация Мурманской области оценивает практику реализации в регионе программы расселения аварийного жилья, а также в целом строительства.

Делегацию соседнего региона возглавил заместитель губернатора Алексей Лыженков. В первый день визита в правительстве Архангельской области состоялось совещание. Участие в нем приняли заместитель председателя правительства Поморья Дмитрий Рожин и представители министерства строительства и архитектуры, министерства ТЭК и ЖКХ, а также исполняющий обязанности заместителя главы Архангельска по инфраструктурному развитию Александр Майоров.

Гостям рассказали о реализации в Архангельской области текущей программы переселения граждан из аварийного жилья в рамках нацпроекта «Жилье и городская среда»: о строительстве домов, об инструментах выкупа у собственников помещений и предоставления областной субсидии тем, у кого такое жилье на момент признания аварийным было единственным.

Министр строительства и архитектуры Владимир Полежаев поделился информацией о плюсах возведения домов под ключ, когда в рамках одного контракта выполняются работы по проектированию, строительству и вводу объекта в эксплуатацию.

Как отметили представители Архангельской области, расселение непригодного для проживания жилья в регионе планируется продолжить и путем комплексного развития территорий. Данный принцип предусматривает создание в жилом секторе социальной инфраструктуры и комфортной среды.

В ходе разговора Дмитрий Рожин подчеркнул значимость постоянного взаимодействия с муниципалитетами и подрядными организациями при строительстве социальных объектов.

– Принцип организации нашей работы штабной. Есть штаб по проектированию, по поставкам материалов, по проблемным объектам, по вводу домов по программе переселения. И по каждой из задач определены ответственные лица и сроки реализации. Цель таких штабов – снимать все ограничения, мешающие выполнить запланированные мероприятия в установленные сроки, – сказал зампред.

В Архангельской области второй этап, рассчитанный на 2019-2025 годы, сейчас реализуется с опережением на год.

– Мы переселили порядка 27 тысяч человек, по этому этапу и израсходовали федеральных и областных средств больше 28 миллиардов рублей. Те обязательства, которые взяло на себя правительство региона, – закончить программу в 2024 году – область выполнит, – считает депутат облсобрания Виктор Заря.

В целом на второй этап реализации программы было предусмотрено 27 миллиардов рублей.

– На сегодняшний день 48 процентов программы уже реализовано, т. е. 12 тысяч граждан получили новое жилье или выкупную стоимость за свое жилье. В целом по программе мы планируем построить порядка 119 домов. На сегодняшний день уже 45 введены в эксплуатацию, – сообщил министр ТЭК и ЖКХ Архангельской области Дмитрий Поташев.

«Третий этап программы переселения, а это дома, признанные аварийными после 2017 года, начнет реализовываться на год раньше»



Юрий СЕРДЮК: Особое внимание – спортивным площадкам

Общественная палата проведет проверку состояния и использования спортплощадок

Инициативу поддержали депутаты комитета областного Собрания по вопросам развития гражданского общества, молодежной политики и спорту.

По информации заместителя министра спорта Архангельской области Андрея Гибадуллина, с 2012 года в Поморье построено более 280 плоскостных сооружений: футбольные мини-поля, универсальные спортивные площадки, площадки для игры в хоккей, воркаута, сдачи норм ГТО, лыжероллерные трассы и многое другое. Однако некоторые объекты уже изношены и требуют ремонта, а часть не эксплуатируется.

– Бывая на территориях, мы обращаем внимание на спортивные объекты. Радует, когда площадки заполнены, но есть случаи, когда они не эксплуатируются. А ведь каждый объект построен на бюджетные средства. Поэтому мы бы хотели посмотреть, в каком состоянии они находятся, дать оценку работе муниципальных образований, сделать какие-то замечания или помочь, – рассказал председатель Общественной палаты Архангельской области Юрий Сердюк.

Члены Общественной палаты совместно с общественными советами муниципальных образований проверят состояние и использование плоскостных сооружений, в том числе сроки эксплуатации, соответствие требованиям безопасности, качество содержания и востребованность объектов. Полный перечень вопросов для опросного листа помогут сформировать представители профильного министерства. По предложению председателя Собрания депутатов Шенкурского муниципального округа Анны Заседателевой, к мониторингу спортивных объектов подключатся и депутаты представительных органов муниципальных образований.

– Необходимо провести общественную проверку всех плоскостных сооружений в области, а не только тех, которые строились с 2012 года. По ее итогам будем обращаться в правительство Архангельской области, чтобы включить в программу дополнительные мероприятия по капитальному ремонту спортивных площадок, – заявил председатель комитета по развитию институтов гражданского общества, молодежной политике и спорту Иван Новиков.

Общественную проверку предполагается завершить к концу лета. Профильный комитет областного Собрания рекомендовал региональному министерству спорта к декабрю текущего года подготовить и внести изменения в программу «Развитие физической культуры и спорта в Архангельской области», направленные на капитальный ремонт действующих плоскостных сооружений в муниципальных образованиях.

Поморье дополнительно получит более 130 млн рублей на обустройство трех спортивных объектов в 2023 году. Федеральное финансирование направлено на обустройство двух так называемых «умных» спортивных площадок и одного модульного зала в рамках реализации проекта «Бизнес-спринт».

Места для строительства будут определены на конкурсной основе, который проведет региональный Минспорт. При строительстве будет использоваться только российское оборудование.

На две площадки из федерального бюджета будет направлена субсидия в размере более 50 млн рублей, плюс софинансирование из регионального и муниципального бюджетов.

«Умные» площадки – это физкультурно-оздоровительные комплексы открытого типа: футбольное поле, беговые дорожки, площадки для баскетбола и волейбола, трибуна, тренажеры»



Георгий ГУБАНОВ: Упростить получение субсидии

В ходе круглого стола в областном Собрании депутатов обсудили меры поддержки населения в части оплаты коммунальных услуг

Открывая мероприятие, депутат облсобрания Георгий Губанов сообщил, что только за прошлый год тарифы на коммунальные услуги возросли дважды.

В результате первой индексации с 1 июля они выросли в среднем по стране на 4,7 %, по Архангельской области – на 4,2 %.

С 1 декабря 2022 года и по России в среднем, и в нашем регионе – на 9 %. Увеличилась стоимость на отопление, горячую и холодную воду, водоотведение, вывоз мусора и газ.

Учитывая столь значимое повышение, ряд северян оказались в трудной жизненной ситуации.

В повестке дня депутатов – предложения по поддержке граждан, имеющих доходы ниже прожиточного минимума в части оплаты коммунальных услуг, в связи с двойным повышением тарифов на коммунальные услуги в 2022 году.

Для решения проблем с оплатой коммунальных услуг существует система безвозмездной государственной поддержки в виде субсидии. О том, кто может претендовать на эту помощь и как высчитывается сумма субсидии, рассказал заместитель министра труда, занятости и социального развития Архангельской области Владимир Торопов.

При назначении субсидии учитывается, какой процент от общего дохода уходит на оплату коммунальных услуг.

На федеральном уровне законодательно прописано, что эта сумма не должна превышать 22 %. Именно такой процент учитывается и в Архангельской области, но региональная власть, исходя из бюджетной обеспеченности, может по своему усмотрению дополнительно снизить это значение. К примеру, в Москве установлено 10 %, в Санкт-Петербурге – 14 %.

Расчет доходов применяется к совокупному доходу семьи.

Георгий Губанов отметил, что важен процесс не только начисления, но и получения субсидии. Необходимо упростить данную процедуру.

По словам директора Архангельского областного центра социальной защиты населения Дарьи Ногмановой, такая работа в регионе уже проводится.

Значительно сокращено количество документов, необходимых для предъявления, и их можно предоставлять в электронном виде на четырех площадках.

По статистике, электронными услугами пользуется 13 % жителей области, еще 30 % предпочитают обращаться в многофункциональные центры, где также предоставляется данная услуга. Но большая половина северян, среди которых в основном пожилые люди, оформляют субсидии в центрах социальной защиты.

Дарья Догманова рассказала, что при оформлении документации в центрах социальной защиты документы сканируются, чтобы при повторном обращении посетителям не приходилось их вновь заполнять.

Кроме того, запись к специалистам проводится в четкое определенное время, чтобы не создавать очередей. Стала хорошей традицией организация своеобразного десанта в отдаленные территории региона, где специалисты оформляют документы на субсидии по ЖКХ и дают необходимую информацию.

Большое внимание было обращено на деятельность ресурсоснабжающих организаций, на качество предоставляемых услуг.

По итогам встречи были выработаны соответствующие рекомендации.

«В результате первой индексации с 1 июля тарифы на коммунальные услуги выросли в среднем по стране на 4,7 %, по Архангельской области – на 4,2 %»

Донбасская поэтесса Анна РЕВЯКИНА: «На правильной стороне улицы»

Вырождение русского культурного кода сменится принципиально другим курсом, вектором, где русский культурный код будет поднят на-гора – это шахтерский термин – и будет явлен всему миру

Александр ГАВЗОВ

Анна Ревякина, поэт, журналист, вспоминает красоту своего родного Донецка, города миллиона роз. Говорит о силе духа народа Донбасса и о том, что помогает людям выжить сейчас.

Рассказывает, как изменилась жизнь дончан после референдума о присоединении к России, а также делится впечатлениями от поездок на передовую и общения с бойцами.

Автор шести сборников донбасской поэзии, зампред Общественной палаты ДНР Анна Ревякина рассказала о трансформации русской культуры, новой поэтической эпохе и вдохновении.

О ТРАНСФОРМАЦИИ И ПОЭЗИИ

– Сейчас происходит трансформация. В каких-то областях она более заметна, потому что там ее легче провести, а в каких-то областях она только предстоит. Если представить себе образно, что российская культура – это некий ледокол, то мы видим, что сейчас потихоньку этот ледокол немного меняет свой курс.

Как мне кажется, те изменения курса, которые происходят, происходят не в силу того, кто за штурвалом, а из-за объективных факторов, в которых находится этот ледокол. То есть в большей степени это процесс внутреннего характера, но и, конечно, внешние обстоятельства меняют курс этого ледокола. Это, может быть, даже ковчег.

У меня есть три строчки в стихотворении:

Есть у русских качество на-живное.


Коль потоп, добудут чер-теж адмирала Ноя.

И построят ковчег, настоящий ковчег для всех.

В эту строчку я, кстати, вкладывала то, что Россия всегда была неким таким общим знаменателем, собирает большое количество культур, и это всегда было очевидно.

О ПЕРЕРОЖДЕНИИ

– Те изменения, которые происходят уже сейчас, говорят о том, что совсем скоро нас будет ждать другая, новая Россия. Не та культурная Россия, к которой мы привыкли. Она уже другая. Она уже меняется. Нас ждет в определенной степени перерождение. Это классное слово, мне оно нравится. Потому что то, что было до этого, отчасти было вырождением.



Мы размывали свой культурный код, слишком смотрели на Запад, были ориентированы исключительно на Запад в весьма не близких нам вещах. Это все насаждалось, лилось на нас.

Вырождение русского культурного кода сменится принципиально другим курсом, вектором, где русский культурный код будет поднят на-гора – это шахтерский термин – и будет явлен всему миру.

О НОВОЙ ПОЭЗИИ

Поэзия – это же вообще очень спасительная история. Почему в России такая сильная поэзия? Обратите внимание на всплески русской прекрасной поэзии. Это Серебряный век, который расположился между двумя войнами: условно, между Первой мировой и Великой Отечественной войной. Это прекрасный бронзовый век, который пришелся на холодную войну.

Понятное дело, что и сегодняшний всплеск поэзии закономерен. Потому что такие сложные времена, времена турбулентности, конечно, заставляют поэтов себя проявлять, затачивают их карандаши и заставляют их быть более требовательными к себе и к великой русской литературе.

О КОЛЛЕГАХ-ПОЭТАХ И МУЗЕ

Сейчас выпускается большое количество антологий. Первая была выпущена Фондом «Русский мир» в 2015 году. Она называется «Час мужества». Если мне не изменяет память, там около 30 поэтов. Вот, пожалуйста, срез тех лет.

Могут назвать еще одну книгу-антологию. В 2019 году ее выпускал Карен Джангиров, она называется «Мы. Донбасс – точка сборки». Там были не только те авторы, которые пишут сегодня, но и Наталья

Хаткина, Николай Анциферов и другие.

Совсем недавно вышел сборник «Поэзия русского лета», в нем 25 авторов. А еще есть прекрасный сборник «Воскресшие на Третьей мировой», где, кажется, 63 поэта. Сборник, который выпускаю я, выйдет совсем скоро, включит в себя 45 авторов.

Я не могу и не имею права выделить какой-то топ. У каждого из нас какой-то свой поэт. Вообще, человеку свойственно искать своего поэта, автора. И кого он найдет – Анну Ревякину, Игоря Караулова, Ольгу Старушко, а может быть, всех троих, а может быть, Лену Заславскую, а может быть, Вячеслава Теркулова или Машу Панчехину или отца Дмитрия Трибушного... Тут уж не знаю.

Понимаете, лирическое высказывание, которое дает поэт, нуждается в резонансе. Это иглоукальвание – попал или не попал со своим автором. Поэтому я не могу вам назвать топ, но какие-то фамилии дорогих мне сердцу людей назвала.

О МУЗЕ И РОДИНЕ

Да. Я нашла свою музу. Это мой папа и мой город – Донецк. И, конечно, для меня мои тексты очень важны. Но это не значит, что я люблю свои тексты какой-то нарциссической любовью. Нет.

Я поэзию, само вещество поэзии люблю гораздо больше, чем отдельно взятые тексты Анны Ревякиной. Именно поэтому я взяла на себя такой труд и такое счастье, как создание объединяющего сборника поэтов. Это будет такой донбасский хор.

Анна Ревякина рассказала о своих ощущениях, которые легли в основу книги «Хроники Города До. Безвременье».

– До – для меня это поэтическое имя моего города. Мне очень нравится, что я

его придумала. Это все получилось ненавязчиво, это была «инициатива изнутри» – не то чтобы я старалась это придумать, но оно как-то так само вышло, что Донецк – это «Город До».

В «До» я вкладывала очень много. Это все прекрасные слова, которые начинаются на «до». Это доброта, дочь, доблесть. Это, конечно же, предлог, это мера времени – до и после. И еще это первая нота, что тоже очень важно, – добавила поэт в эфире программы певицы Юты на радио Sputnik.

О ВРЕМЕНИ И БЕЗВРЕМЬЕ

Вторая часть названия книги – «Безвременье» – навеяна образом остановившихся в разгар событий на киевском Майдане часов на главпочтамте Донецка.

Сейчас эти часы вновь идут.

Анна Ревякина твердо уверена в том, что многострадальный Донбасс, который уже больше восьми лет ежедневно обстреливают ВСУ, заслужил мирное небо.

– Я точно знаю, что справедливость и вообще «правильная сторона улицы» – это та сторона, где находится мой Донбасс. Это русские люди, которых много лет терроризировали, много лет заставляли жить в страхе... И я уверена в том, что та земля, которая впитала в себя такое горе, такое количество крови, заслуживает того, чтобы цвести и чтобы над ней было мирное небо. Я верю, что люди смогут наконец выдохнуть спокойно и просто жить, – сказала поэт.

Донбасс и Донецк – это то, что является сутью ее стихов.

– Когда я получаю награду, я всегда говорю: спасибо моему родному Донбассу. Не зря у Донецка есть самая, на мой взгляд, естественная рифма: Донецк – отец. Вот для меня Донецк – действительно отец, – заключила Анна Ревякина.

Помочь пациенту

Межрегиональная научно-практическая конференция «Новые технологии в онкологии и паллиативной медицинской помощи» прошла в областном онкодиспансере.



Среди вопросов, которые обсуждались на мероприятии, – современные подходы в оказании помощи пациентам, состояние и перспективы развития профильной службы Поморья.

Председатель правления Российской ассоциации паллиативной медицины Георгий Новиков в своем выступлении подчеркнул, что центры для оказания данного вида помощи должны быть в каждом регионе, к сожалению, далеко не везде они есть.

– У нас нет врачебной специальности. В этой сфере занято 4,5 тысячи врачей, и лишь треть из них – на постоянной основе, – рассказал Георгий Новиков. – Введение специализации даст возможность для прохождения ординатуры, привлечения молодежи и врачей среднего возраста в это направление.

Как пояснила главный внештатный специалист по паллиативной медицинской помощи регионального минздрава Анастасия Андрусак, профильная служба Архангельской области развита на должном уровне – в областном центре на базе 6-й горбольницы создан центр, включающий 60 коек стационара и выездную службу.

– Также помощь оказывается в амбулаторных условиях: восемь кабинетов паллиативной медицинской помощи находятся в Архангельске, Северодвинске, Вельске, Няндоме и Карпогорах, – рассказала специалист. – За 2022 год число амбулаторных посещений с паллиативной целью к врачам-специалистам и среднему медицинскому персоналу любых специальностей составило 22855, кабинеты приняли 5386 пациентов. Для сравнения: за 2021 год количество посещений составило 10126, кабинеты паллиативной помощи приняли 3016 пациентов. Увеличить посещаемость мы смогли за счет расширения коечного фонда.

Перспективы развития направления обсудили и в областном минздраве. На рабочей встрече министр здравоохранения Александр Герштанский и председатель правления ассоциации паллиативной медицины Георгий Новиков обсудили перспективы сотрудничества, в том числе возможность создания выездной паллиативной службы, которая предполагает, что уход за пациентом в домашних условиях ведет сиделка или медсестра.

Паллиативная служба региона постоянно развивается и оснащается современным оборудованием. Так, в шесть районных больниц были направлены новые автомобили. Транспорт приобретен в рамках мероприятий по развитию системы паллиативной медицинской помощи на сумму более 11,5 млн рублей – средств федерального и областного бюджетов.

– Транспорт отечественного производства, поэтому полностью адаптирован для больших расстояний и сельских дорог. Автомобили укомплектованы всем необходимым для транспортировки пациентов, а также выезда врачей на дом, – отметил Александр Герштанский.

Помимо автомобилей, в учреждения Поморья по программе «Оказание паллиативной помощи» национального проекта «Здравоохранение» поступили 13 современных функциональных кроватей и устройств для перемещения пациентов с изменением высоты. Новое оборудование создает комфортные условия для пациентов, упрощает их перемещение и позволяет получить более качественный уход.

На заметку

Полезные телефонные номера для архангелогородцев

→ 8 8182-609-345 Горячий номер Росздравнадзора по Архангельской области

→ 8 8001-001-129 Фонд обязательного медицинского страхования Архангельской области

→ 8 8006-000-189 Пенсионный фонд России по Архангельской области

→ 8 8182-606-083 Справочная служба по вопросам аптечного ассортимента ГУП АО «Фармация»

→ 8 8182-608-703 Горячая линия по вопросам социальной защиты населения

«По белому ходим, по черному пьем, из тысячи родин мы выбрали дом»

Поэт и публицист Игорь Караулов – о славе, признании, политике, смысле творчества и его будущем

Александр НИКОЛАЕВ

В Архангельске состоялась встреча с московским поэтом Игорем Карауловым. Это часть большого поэтического проекта, который успешно проходит в городах региона. В Архангельске и Северодвинске уже побывали Анна Ревякина и Анна Долгарева. Игорь Караулов представил свою книгу и антологию современной поэзии. «По белому ходим, по черному пьем, из тысячи родин мы выбрали дом» – с такими стихотворными строчками обратился к северянам поэт.

ВЫБОР И ПРАВДА

По образованию Караулов – географ, по призванию – исследователь явлений и событий. Выбор и правда, ценности и понятия – столичный поэт дает свои ответы на самые трудные вопросы.

Игорь Караулов – известный московский поэт, он горячо откликнулся на события, происходящие на Украине. И привез в Архангельск свою новую книгу, новые стихи, свой взгляд и свою правду о Донбассе.

«За нашу победу, за мертвую честь, за тех, кого нету, и, все-таки, есть».

Стихи про век «в обнимку с победой» – поэт исследует удивительную способность русских всегда побеждать.

– Очень важный разговор для нас – для Русского Севера, для Архангельска и Северодвинска. Я думаю, что нужно прислушаться, потому что поэт, он немножко и с Богом разговаривает, – поделился впечатлениями литературный критик, организатор поэтического проекта Андрей Рудалев.

С БОЛЬЮ В СЕРДЦЕ

Игорь Караулов – участник «Рок-марафона «За Россию», где его стихи звучали в семи городах Сибири. То, что сегодня творится в мире, поэт воспринимает с болью и оценивает как борьбу правд.

– Ощущение трагедии. Поддержка своих и для меня, и для моих товарищей безусловна. Но, при этом наша особенность, особенность именно литературы, особенность поэзии в том, что мы делаем упор на гуманистические ценности, – считает Игорь Караулов.

Гость представил и сборник «Воскресшие на третьей мировой», в который вошли новые стихи 60 поэтов Москвы, Питера и Донбасса.

Руководитель агентства по делам молодежи Архангельской области Ольга Чертова поделилась своими впечатлениями от вечера стихов поэта.

– Было важно сегодня прикоснуться молодежи к такому русскому слову, русской истинной поэзии – это очень важно, потому что это формирует, развивает наши традиционные русские ценности и понимание, что такое Родина, – поделилась своим настроением Ольга Чертова.

– Происходит определенная перезагрузка сознания, где правда, где ложь. Благодарны Игорю Караулову за приезд в Архангельскую область, за его творчество, за его произведения, которые помогают всем осознать лучше, что сегодня наша великая родина Россия и ее могучий народ делают для всех нас, для Европы и для всего мира, – отметил заместитель руководителя ад-

министрации губернатора и правительства Архангельской области Владимир Ананьев.

МОЯ СТОРОНА ИСТОРИИ

Лирический дневник в стихах «Моя сторона истории» Игоря Караулова – это новая волна поэзии. Долг и ответственность, как считает поэт, быть на своей стороне истории и стоять за свою правду.

События начала 2022 года вызвали, в числе прочего, настоящий всплеск гражданской лирики.

Поэты отозвались на происходящее яркими, полемическими, порой пафосными текстами, вызвавшими неоднозначную реакцию.

Один из самых ярких авторов последнего времени – Игорь Караулов, лауреат Григорьевской премии (2011) и участник поэтического проекта 53-й Венецианской биеннале. Караулов принадлежит – условно, по возрасту – к плеяде литераторов, родившихся во второй половине 1960-х – начале 1970-х.

Отрочество в застойном перестроечном СССР и молодость в постсоветской России, Афганская война, возврат свободы вероисповедания, блеск и нищета «лихих 90-х» – не могли не определить в той или иной мере их творчество. По крайней мере, в направлении «гражданской лирики», которой главным образом и посвящает себя Игорь Караулов.

Шелестели окнами дома высокие, дядюшка повел нас в кафе «валдай», я в тот день узнал, что умер Высоцкий но значения этому не придал. Я тогда, признаться, любил Окуджаву здесь же и пластинки искал, в «мелодии» много лет, исцарапанная и ржавая моя «ригонда» змием на лоджии. Скоро ли, распрямив стеклянные паруса, выйдут из этой гавани корабли? я все хуже слышу их голоса и все отчетливей – голос моей земли.

В 2022 году его творчество подверглось довольно резкой критике поэтов-эмигрантов старшего поколения – Бахыта Кенжеева, недавно умершего Алексея Цветкова. Причина – политическая. Караулов реагирует на это философски, опровергая мнение некоторых коллег, что литература на русском языке может быть самодостаточна вне России.

ДОМ РУССКОГО ЯЗЫКА

– Россия – дом русского языка. На самом деле мы видим: где бы ни жил русскоязычный поэт, будь то в Америке, Израиле или на Украине, он все равно соотносит себя именно с Россией, пусть даже ненавидя ее.



В ответ на критику Игорь Караулов написал несколько довольно хлестких стихов, адресованных зарубежным коллегам, что дало многим повод вспомнить строчку Дмитрия Кедрин: «У поэтов есть такой обычай: в круг сойдясь, оплевывать друг друга».

– Никто ни в какой круг уже не сходится, единого литературного процесса больше нет, – отвечает на это Караулов. – Есть люди, которые остались с Россией, и есть те, кто отвернулся от нее. Внутри первого круга эта традиционная борьба литературных амбиций есть; возможно, есть и внутри второго. А вот между ними – вражда уже не литературного, а экзистенциального плана.

Сам Игорь Караулов называет Россию «своей метафизикой»:

– Может быть, тут сказывается географическое образование (Караулов окончил географический факультет МГУ – прим. ред.), но язык для меня неотделим от физического пространства, в котором он бытует.

Мне интересно осмыслить это пространство.

Так же четко поэт определяет и время, в котором он живет и работает:

– От течения времени вообще сложно абстрагироваться, поскольку время и есть первопричина того, что мы пишем стихи.

Гражданская лирика Караулова 2010-х многим казалась мрачноватой, едва ли не «чернушной». Сам поэт находит, что в последнее время мрачности в его текстах поубавилось:

– Я много писал о том, как трудно остаться человеком во времена трансгуманизма и всеобщей подмены, и в этом я на всякий случай был пессимистом. Но сейчас в нас человеческого, подлинного становится больше. В том числе человеческого горя, человеческого отчаяния, но, как ни парадоксально, стало уже не так тревожно за нашу человеческую сущность.

ПОЭЗИЯ ТЩЕТНА

В одном из интервью несколько лет назад Караулов сказал, что поэзия «тщетна», что это одна из форм прокрастинации. Новые вводные, появившиеся в российской

жизни в последние месяцы, не определили для поэта никаких «новых смыслов» творчества:

– Я работал с теми же смыслами и в прошлом, так что концептуально для меня мало что изменилось.

При этом ясно, что изменения внешних обстоятельств не могли не повлиять на творчество:

– Я вообще не думал, что смогу писать в условиях жизненного и социального стресса, – признается поэт.

Однако стресс стал для него творческим стимулом: Караулов много пишет, публикуя новые стихи в своем канале в Телеграм, и выступает перед публикой на поэтических вечерах и концертах. Но, по словам Караулова, поэзия по-прежнему остается для него прокрастинацией:

– Стихи – это всегда то, что делается вместо чего-то другого, определенного и предданного.

Такого, например, как переводы, которыми литератор занимается много лет, или актуальная публицистика, которой он тоже посвящает немало времени. Игорь Караулов настаивает на том, что его поэзия и его публицистика – две совершенно независимые сферы деятельности:

– О политике я уже десять лет пишу как кolumnист, а стихи – это всегда личное, не от имени партии или коллектива. В том числе и по поводу вещей, имеющих политическое измерение. Когда политики вокруг много, она становится поводом и материалом для стихов, но никогда не их сутью.

При этом, по словам поэта, аудитории его стихов и статей не совпадают; порой не совпадают даже аудитории отдельных стихотворений: одним нравится одно, другим другое.

– Допускаю, что многие читатели публицистики вообще не переваривают поэзию, – говорит Караулов. – С другой стороны, есть и ценители моих стихов, которым неприятна моя гражданская позиция.

Однако автор не может без читателя. Причем, пока он жив, ему необходимо общение с живыми людьми:

– Написать-то можно что угодно, но проверяются стихи голосом. И автору тоже полезно себя проверить. Я благодарен поэту Андрею

Родионову за возможность участвовать в поэтическом слэме, это совсем особый опыт. Вообще, поэзия, по сравнению с музыкой – плохое шоу, но хороший повод для общения.

Я просто есть, мне очень важно быть, седую улицу глазами есть, с тобой за чаем вечером сидеть, ты пьешь закат – мне чая не испить.

Моя Москва, царьград моей души, твои ворота вечно новы, а жители считают барыши и загибают пальцы, как подковы.

Меня ведет мой обморочный глаз и трое, может, следуют за мной, мы дети эпигонов, и для нас уже растет ольховое пальто и соловей грохочет как никто, как водопад, как ласковый портной кузнецкий мост, его светильный газ.

Разговор с любым творцом, будь то музыкант или художник, актер или поэт, рано или поздно приходит к теме успеха, славы и признания.

УСПЕХ КАК СОЗНАНИЕ КРАСОТЫ

– Успех – прежде всего внутреннее ощущение, что сделал годную вещь, – говорит Игорь Караулов. – Сознание своей правоты, как писал Мандельштам. Если нет этого ощущения, никакие внешние признаки успеха не поражают.

Но если есть чувство правоты, то можно быть поэтом и без аудитории:

– У Хармса и Введенского не было при жизни других читателей, кроме друг друга.

С вопросом аудитории тесно смыкается вопрос «публикабельности», возможности быть напечатанным. Многие малоизвестные современные сочинители жалуются на то, что их стихов, по выражению молодой Цветаевой, «никто не брал и не берет», даже если они печатаются за свой счет.

– Сейчас вообще нет никакой проблемы издать поэтическую книгу, – возражает им Караулов. – Никакого «не печатают» больше не существует. Есть проблема только с распространением. В основном издательства об этом не заботятся, хотя есть исключения – вернее, одно исключение – издательство СТиХИ, которое самоотверженно продает поэтов тысячами экземпляров.

Впрочем, для Игоря Караулова, по его словам, признание, слава и тиражи не так уж важны.

– Для меня важно, чтобы после меня остался мой язык, осталась моя страна – Россия, – говорит он. – Я очень хочу, чтобы она жила, была сильной, доброй и интересной. Я фанат России, это моя команда. Что там будет после смерти с памятью обо мне лично, мне все равно. А при жизни мне достаточно небольшого кусочка хлеба.

За Московой

*За Московой рай,
за Московой яблонные сады
яростной татарской
звонкой слободы.
Улицы, вздувшиеся
молодым вином,
церковь муравьиная
пляшет за углом.
Мимо лавки винной я иду один,
голову повинную –
в какую из корзинок?
Потеряю голову, будто от тебя,
а на самом деле
от последнего тепла.
Потеряю голову на этой стороне:
никто и не заметит
и не сохнет по мне.*

ЗАЧЕМ ЧЕЛОВЕКУ ПОЭЗИЯ

– Игорь, скажите, что есть поэзия, зачем она нужна человеку в современном мире? Какие задачи ставите перед собой вы, как литератор и какие ответы ищете в поэзии как читатель?

– Мне трудно давалось общение с людьми, и я стал сочинять стихи, чтобы эту беду поправить, хотя, наверное, этим я ее только усугубил. Затем стихи – это хороший способ путешествовать; с их помощью я могу побывать не только в тех местах, куда физически добраться невозможно или слишком дорого, но и в тех местах, которых нет и никогда не было. Когда у меня много работы, я отвлекаюсь на стихи как на перекур; когда работы нет, я ими оправдываю свое существование: написал стишок – и вроде бы день прошел не зря. Наконец, это просто интересное занятие. Я все мечтаю перейти на прозу, но не хватает внутренней дисциплины. Никакой высокой гуманитарной миссии я своим стихам приписать не могу; они не спасают китов и не учат хорошим манерам, хотя иногда могут развесятить. Вот беглое описание того, зачем поэзия нужна мне и что она для меня; я как читатель устроен примерно так же.

– Игорь, как и когда вы сформировали сегодняшнее понимание мира, какие этапы позади?

– Я начал движение в литературу вместе с задержанным поколением – теми, кому в 90-е было не до стихов. Распространение интернета, примерно совпавшее с окончанием смуты, дало этим людям и техническую возможность высказаться, и среду для общения. Эти авторы принесли с собой литературные вкусы десятилетней давности – ориентацию на Бродского или на «Московское время» – со значительной примесью бардовской песни, русского рока и творчества ролевиков. В то время я тоже был диковат и из концептуалистов, например, хорошо знал только Пригова, а Яна Сатуновского или Всеволода Некрасова не знал совсем. Так что

на момент, когда я появился в литературной сети, открытие подлинной карты русской поэзии мне еще предстояло. Параллельный дрейф собственной поэтики был неизбежен, но шел постепенно. В 2003 году, когда вышел «Перепад напряжения», этот дрейф еще не начался и меня все в моих писаниях устраивало. В 2005 году слова слушательницы «какие у вас стихи серебряновечные» казались мне комплиментом, позже я понял, что это практически приговор. Но я никогда себя не натаскивал на определенную поэтику и не фильтровал базар, я всегда был дилетантом и писал то, что взбредет мне в голову. В 2015 году я вдруг начал писать верлибры и написал их целую книжку («Конец ночи»), потом мне снова интереснее стало рифмовать, а какой период будет дальше, я и сам не знаю.

ПОСПОРИТЬ С ПУШКИНЫМ?

– Что вы можете сказать о языке современной поэзии? Академический словарь языка Пушкина (не только поэзии) насчитывает 21290 лексических единиц. Каков в среднем, по вашему мнению, словарь нынешней поэзии? Видите ли вы в этом проблему?

– Богатство словаря на первый взгляд кажется очевидным достоинством, да и кто будет спорить с авторитетом Пушкина? Но читателю это не всегда нравится. Большинство читателей предпочитает тщательно отобранный словарь, состоящий из красивых, возвышенных слов, стоящих на своих логичных местах. Делать стихи, не выходя за пределы подобного лексикона – не менее строгое ограничение, чем необходимость метра и рифмы. Есть первоклассные поэты, которые это умеют. Я бы с такой задачей не справился, я не могу без смещения высокого, низкого и среднего штиля.

Итак, я не думаю, что язык поэта должен быть непременно богат. Но мне как читателю жаль, что, чтобы он был чистым, не может честный автор тревожить тень Басе только ради рифмы к слову «все».

КАК ДЕЛАТЬ СТИХИ?

– Выше вы как бы вскользь упомянули знаменитую фразу Маяковского «делать стихи» (В. Маяковский «Как делать стихи»). Значит ли это, что вы не считаете важной интуицию и целиком исключаете откровение, без которых Бродский не мыслил поэзию?

– Сам Бродский был великий труженик и умел делать стихи как никто, на одном откровении такой массив текстов не напишешь. Мы с вами оба не одно десятилетие в этой отрасли и хорошо знаем, что стихотворение почти никогда не диктуется нам свыше в готовом виде. Мало получить хороший пас, нужно же еще мяч обработать. А сколько мы видим случаев глупой потери мяча, торопливых ударов выше ворот? Но я в самом деле не люблю разговоров об откровении. Я готов признать себя мистиком, но думаю, что доказывать мистическую природу поэзии лучше самими стихами, а не декларациями о них. В науке, например, тоже есть интуиция, есть озарение, когда неприступная задача вдруг решается сама собой. Но принято считать, что озарению ученого предшествует долгая скрытая работа ума. Можно сказать, что у поэта озарение предшествует скрытая работа души – то, что Пришвин называл творческим поведением. То есть мое понимание тут соответствует срединному пути: не пассивное ожидание откровения, не насиль-



ственное выдавливание из себя текстов, а такая работа души, которая открывает путь стихам.

– Вы помните, кто был первым читателем стихов и кто – первым вашим наставником на литпоприще? Чьи мнения были для вас важны тогда и чьи сейчас?

– Первое стихотворение я придумал в четыре года. Это была любовная лирика, и это был верлибр. Оно так и не было записано, писать я еще не умел. Первым заинтересованным читателем, наверное, следует назвать вожатую в пионерлагере, ее звали Надя. Она истребовала у меня стишок на злобу дня, отослала его в газету, и этот позорнейший текст вышел в «Пионерской правде» в день открытия молодежного фестиваля в Гаване.

А наставником, который мне объяснил, что все ранее мною написанное никуда не годится и лучше бы мне вообще стихов не писать, стала поэт Татьяна Никологорская, которая вела литературный кружок во Дворце пионеров на Ленинских горах. Возможно, она не так много времени уделяла Пастернаку и Мандельштаму, но зато благодаря ей я хорошо узнал авторов, которые запросто могли пройти мимо подростка из стилистической семьи – Есенина, Рубцова, Шукшина, Ксению Некрасову и, конечно, М. М. Пришвина, до сих пор остающегося моим главным кумиром.

Второй мой наставник (я бы даже употребил старомодное выражение «духовная мать») – поэт Ольга Чугай. Она умерла несколько лет назад. Она вела Лабораторию первой книги в ЦДЛ, составила выдающуюся антологию «Граждане ночи». Ее влияние на мою жизнь выходит далеко за пределы литературы.

Сейчас, я боюсь, у меня нет преобладающих авторитетов. Уже сам большой. Но прислушиваться стараюсь ко многим людям, порой взаимоисключающим. Большим авторитетом для меня был Мирослав Немиров. И Александр Житинский. И Виктор Топоров.

И Олег Юрьев. Всех этих людей уже нет. Но есть Андрей Полонский, есть Андрей Тавров, другие люди. Хотя лучше всех разбирается в стихах моя жена.

НА ДАЛЕКОЙ ЗВЕЗДЕ ВЕНЕРЕ

– Вы окончили географический факультет МГУ. Лично у меня это вызывает уважение. Чем обусловлен этот первоначальный выбор профессии? И почему все-таки журналистика перебила географию, а поэзия норвист перебила журналистику?

– Не так просто было поступить в вуз. А я хотел учиться только в МГУ, только в главном здании и непременно на самом верху. До поступления я три года отучился в Школе юных географов при факультете, туда тоже был конкурс. Меня приняли из-за стихов, кстати. Я им сказал про стихи. Меня спросили: «Гумилева знаешь?». Я им прочел Гумилева, «На далекой звезде Венере». Гумилева я на тот момент не читал, а это был просто эпиграф к одной книжке по астрофизике.

Я иногда жалею, что у меня не получилась профессиональная жизнь географа, это самое интересное, что есть на свете, но, боюсь, при такой жизни я бы писал только песни для исполнения у костра.

Журналиста, впрочем, из меня тоже не получилось, сейчас иногда пишу колонки, но это не настоящая журналистика.

Настоящая журналистика, и тоже очень интересная жизнь – это, например, у Юрия Васильева, нашего лучшего репортера и моего читателя. А я зарабатываю на жизнь юридическим переводом. Что же касается поэзии, то она ничего перебить не может, это же не профессия, от нее расходы одни.

– Что вы можете сказать о современном литпроцессе? Существует ли он сегодня? Есть

ли в нем «свои» и «чужие»? Каким ли вы представляли его, пускаясь «на дебют»? Какой его сегмент или какая часть для вас неприемлемы?

– Литпроцесс у нас бурно нарастает, и его уже ничем не остановить. Казалось бы, одни журналы закрываются, другие перестают платить даже прежние мизерные гонорары, но появляются и приобретают авторитет все новые сетевые ресурсы. Исчезают жирные денежные премии, но возникают премии безденежные, так что скоро каждый автор учредит премию имени себя, которую будет вручать милым его сердцу коллегам. Поэтических книг ежегодно издаются сотни. Словом, народ не унывает.

ГДЕ В ЭТОМ ЦВЕТЕНИИ ТОЧКИ РАЗВИТИЯ?

Другой вопрос – а где в этом буйном цветении точки развития? В традиционном, академическом сегменте я их не вижу. Там есть очень хорошие авторы, с некоторыми мы взаимно (надеюсь) друг друга любим, но зачем нашей поэзии еще десяток маленьких новых Рыжих? Зачем вторая Кекова, вторая Вольтская, вторая Евса? Все, что могло здесь состояться, уже состоялось.

Чуть поживее в «актуальном» сегменте. Например, вокруг премии Драгомощенко почти все люди для меня чужие, но следить за ней интересно. Робот-верлибрист в лонг-листе – это разве не любопытно? В отличие от академистов, стремящихся максимально красноречиво изложить известные ответы на давно поставленные вопросы, актуальные поэты проблематизируют реальность. Но вот насколько индивидуальна эта проблематизация? Пока я вижу там слишком много «классового подхода», зачастую заменяющего поэзию как таковую. Но я когда-то уже состоял в комсомоле, и мне это не понравилось.

Какие-то точки развития я пытаюсь угадать в группе «Кастоправда» и вокруг нее (это дальние отголоски культуры хиппи), в немодерне, который отношу не заглох после смерти Олега Юрьева, наконец, в нарративной поэзии Дмитрия Данилова и Юрия Смирнова, вместе с которыми я в этом году поучаствовал в сборнике «Русские верлибры».

Поскольку я координатор Григорьевской премии, да и просто любознательный человек, никаких неприемлемых частей литпроцесса, никаких «идейных врагов» для меня не существует. Я стараюсь думать, что все работают не зря.

Места скорби Русского Севера – Мудьюг и Иоканьга

Советская власть приложила много усилий для того, чтобы сохранить память об ужасах Мудьюга и Иоканьги

История Гражданской войны и интервенции полна свидетельств зверств с обеих сторон конфликта. Одним из примеров стал концентрационный лагерь на острове Мудьюг, организованный Антантой.

«Голодные, озлобленные люди, с каким-то особым безумием, жадным отблеском глаз, ползали по грязному, сырому, заплывшему полу, собирая случайно упавшие ничтожные крошки сухарей. И эту жуткие сцены, когда люди, как голодные звери, бросались друг на друга, стали повторяться каждый день, и чем дальше, тем омерзительнее и позорнее.» – вспоминал жизнь в Мудьюгском концентрационном лагере один из его узников, Павел Рассказов.

Ему относительно повезло – после неудачной попытки побега он остался жив и впоследствии смог оставить воспоминания о жутких днях заключения. Однако не все смогли выбраться из мудьюгского ада.

ВОРОТА В АРХАНГЕЛЬСК


Остров Мудьюг, находящийся на Двинской губе, был ключевым пунктом в обороне Архангельска с моря. 1 августа 1918 года, с началом интервенции западных держав против Советской России, его гарнизон принял неравный бой с британским флотом. Немногочисленный гарнизон смог причинить небольшой ущерб кораблям противника, после чего оставшиеся в живых смогли эвакуироваться с острова.

Неизвестно, сыграли ли эти события роль в дальнейшем, но уже 23 августа, спустя три недели после захвата города и образования временного белого правительства, интервентами было принято решение об организации на острове лагеря для военнопленных. Впрочем, туда попадали не только захваченные в боях красноармейцы – поиски «большевистских» шпионов в самом Архангельске и в других селениях губернии стали причиной ареста многих ни в чем не повинных людей, которые попадали на пустынный остров.

УЖАСЫ МУДЬЮГА

История «лагеря смерти» началась 23 августа – тогда около ста человек из архангельской губернской тюрьмы были переведены на остров Мудьюг, где приступили к постройке административных зданий, барачных и забора. Вскоре работы были готовы, и в концлагерь начали прибывать новые заключенные. По воспоминаниям очевидцев, например, Павла Рассказова, среди узников только половина была идейными коммунистами. Остальные же попадали в лагерь из-за того, что, например, попадали в красногвардейские отряды из-за мобилизации или же были вынуждены работать на большевиков, будучи штатскими. Часто на Мудьюг отправляли просто по доносу заинтересованных лиц.

Жизнь в лагере мало отличалась от тех картин, которые ужасают весь цивилизованный мир в годы Второй мировой войны в Германии, Польше и странах Балтии. Смертная казнь подстерегала за-



ключенных за попытку побега и за отказ от выполнения работ. Сами же работы, вкуче с минимальным пайком и бесконечными ночными проверками охранников, сопровождавшимися избиениями случайных заключенных, оставляли мало надежд на то, чтобы выбраться из лагеря живыми: 12 часов в сутки люди работали на лесозаготовках или земляных работах.

В таких условиях довольно скоро среди узников начали распространяться болезни, особенно тиф и цинга. В бараках, и так переполненных (при расчете на 14 человек там содержалось 60 заключенных), царил антисанитария, начальство лагеря, состоявшее из французов и применявшее опыт похожих колониальных лагерей, не предпринимало никаких усилий для того, чтобы хотя бы как-нибудь улучшить положение людей. Впрочем, этим вопросом даже не задавались. Один из узников вспоминал: «Один больной, фамилии не помню, начал замерзать и лежал уже без сознания. Товарищи принимали все меры, чтобы его согреть, но что могли они сделать? Когда заметили, что человек уже умирает, то на вечерней поверке заявили об этом сержанту, но тот не обратил на заявление никакого внимания.

Ночью несчастный умер, и его холодный труп лежал до утра на нарах рядом с теми, кто ожидал и для себя такой же участи».

Вскоре слухи о положении заключенных дошли до Временного правительства Северной области. Только в марте 1919 года на острове побывал управляющий отдела внутренних дел **Владимир Игнатьев**. После настойчивых просьб его пустили в лагерь, где перед министром открылось ужасное зрелище. Игнатьев писал: «... их изможденный вид, громадный процент в цинге <...>, в тифу, а через проволоку в шагах пятидесяти от барачных я насчитал 78 могильных крестов, что для общего числа арестованных в 200-300 человек дает хороший процент смертей...».

После поездки Игнатьева сообщения о положении на Мудьюге стали достоянием общественности. 1 сентября в Архангельске состоялась масштабная политическая забастовка, одной из причин которой стали новости из лагеря. Впрочем, к этому времени Антанта уже постепенно сворачивала свою активность в России. Это коснулось и Мудьюгского лагеря, который в июне 1919 года был передан под непосредственное управление белогвардейского правительства.

БУНТ И ПЕРЕВОД В ИОКАНЬГУ

Смена владельца концлагеря привела к его реорганизации. Новые власти организовали на Мудьюге каторжную тюрьму. Впрочем, условия содержания в ней мало отличались от того, что было при союзниках. Русские коменданты зачастую вели себя еще жестче предшественников – пытки стали обычным явлением. На остров было отправлено еще около 500 человек из архангельских тюрем, часто простых людей, не относивших себя к коммунистам.

Чаша терпения некоторых из них переполнилась 15 сентября 1919 года. Тогда около 50 человек решились на побег. Несмотря на винтовочный и пулеметный огонь охраны, сорока из них удалось покинуть Мудьюг, 32 отправились на юг в расположение частей Красной армии. Тем не менее львиная доля заключенных этот шаг не поддержала. При столкновении с охранниками погибло 11 узников, еще 13 по приговору военно-полевого суда были расстреляны.

Это событие стало причиной закрытия Мудьюгской каторжной тюрьмы спустя несколько недель.

Оставшиеся арестанты были переведены в здания бывшей морской базы у села Иоканьга. Оторванная от цивилизации тюрьма не отличалась от Мудьюгской в отношении к заключенным. Сотни человек из почти тысячи арестантов тяжело болели, многие подвергались пыткам. За несколько месяцев существования Иоканьгского лагеря там погибло около 300 человек.

Однако вскоре мучениям заключенных пришел конец, во многом благодаря им самим. В начале 1920 года Красная армия стремительно наступала на Мурманск, белогвардейцы спешно эвакуировались из страны. 20 февраля узники восстали, сформировали свой совет и разоружили охрану тюрьмы. После взятия Мурманска красными в Иоканьгу были отправлены пароходы для эвакуации заключенных. В ходе транспортировки 24 человека умерло.

Советская власть сделала много усилий для того, чтобы сохранить память об ужасах Мудьюга и Иоканьги.

В 1927 году в Мурманске был открыт мемориал, посвященный Иоканьгской тюрьме, а в 1937 году на Мудьюге появился музей, посвященный концлагерю.

А потом на улицу выйдут танки

Донбасс для нее изначально – личная история, личная трагедия

Александр ГАВЗОВ

Анна Долгарева на Поморской земле встретилась с северянами, чтобы поделиться тем, что вобрала в себя душа, о чем болит сердце, а также своим творчеством. Она по призванию, состоянию души и делу в жизни – поэт и военкор. Вот уже несколько лет работает на Донбассе.

Ее пронзительные стихи и репортажи искренни и правдивы, потому что все – через себя, на разрыв, потому что Донбасс для нее изначально – личная история, личная трагедия.

Девушка родилась и выросла на Украине, переехала в Петербург, поехала вслед за женихом на Донбасс, но вместо свадьбы попала на похороны. Отчаялась, искала пули, но нашла признание.

ВСЕ НАЧАЛОСЬ В СЕМЬЕ

– Мое мироощущение формировалось семьей и книгами. Книги у меня были советские, бабушка преподавала русский язык и литературу. Читала я все, что не приколочено, библиотека дома была большая. Моя картина мира формировалась на [Аркадии] Гайдаре, Николае Островском и его знаменитом романе «Как закалялась сталь», Этель Лилиан Войнич и ее «Оводе». Вишенкой на торте стал Сергей Есенин, причем его позднее творчество – уже не березки, а «Москва кабацкая», «Партизанская мать», революционная лирика.

В семь лет, когда я пошла в школу, – очень удивилась, что мы живем не в Советском Союзе. Я говорю: «Мам, а что это вообще такое? Где наш красный флаг, за который мы воевали?». Я тогда путала Гражданскую и Великую Отечественную, у меня немцы и белые сливались в единую массу, и фильмы тоже сливались. Но точно знала: мы победили и немцев, и белых – все ради красного флага. И тут я вижу это «жовто-блакитное» недо-разумение.

РЕАЛЬНОСТЬ ОКАЗАЛАСЬ ЖЕСТОКОЙ

К сожалению, с реальностью пришлось познакомиться довольно рано, потому что как раз это была середина 1990-х годов. Отец – инженер-ракетчик, ему тогда просто зарплату перестали платить, еще и брат родился, и мы прекрасно знали, что такое картошка на всю семью.

Я человек достаточно упрямый. Если у меня формируется какое-то убеждение, я от него уже, пожалуй, отойти не смогу. Могу корректиро-



вать взгляды, отказываться от одной концепции, приходиться к другой, но в рамках заданного направления. Тогда же я сказала родителям, что уеду в Москву. Они говорят: «Там дорого все. Там про тебя будут говорить, что ты хохлушка, ты будешь «шюкать».

ПРОФЕССИЯ В КОМНАТЕ В ПЕТЕРБУРГЕ

Я тут же стала делать упражнения, стояла перед зеркалом, читала Шекспира, чтобы избавиться от «шюканья» и «гэканья». Окончила химфак, потому что родители мне сказали: «Если хочешь нормально зарабатывать и переезжать, это не филфак Харьковского университета».

В целом они были правы. Но я все равно ни разу диплом не доставала. Я не поступила в аспирантуру и решила: чего терять, пойду в журналистику. Через два года научилась зарабатывать удаленно копирайтингом, и, как только я начала зарабатывать удаленно, я переехала в Петербург, снимала там комнату на Петроградке. История в том, что еще до отъезда я познакомилась с молодым человеком...

ВСЛЕД ЗА ЖЕНИХОМ

Да, его звали Леша Журавлев, мы познакомились еще на Украи-

*Андрюха Швед,
Девятнадцать лет.
В магазине не продавали
сигареты и водку –
Совсем же дите.
Не надо, говорит, не фоткай,
Дай закурить, тетя.
Вопреки рыданиям матери
Ушел, печали не зная.
Стоял такой с автоматом
На самом краешке мая.
Сигарета в почерневших
пальцах,
Рябь на траве, как в воде.
А так бы хоть
на фотке остался.
А теперь нигде.*

не. Он жил в Днепрпетровске, был родом из Одессы. Нам было по 25 лет, мы были влюблены друг в друга, но дело в том, что молодежь не способна договариваться, искать компромиссы. В итоге дело закончилось тем, что я, так ничего и не поняв, уехала в Питер, а он, так ничего и не объяснив, перестал заходить в соцсети. Я подумала, что не очень-то, значит, и хотел общаться.

В общем, я уже год почти живу в Питере, случайно вставляю свою украинскую симку, мне паролот от чего-то нужно было восстановить. Смотрю, приходит SMS: «Привет, родная, ты как? А я вот воюю за Новороссию». Как меня перекры-

*И больше никого не хоронить,
А только вишни
собрать в ведро,
Пластмассовое, детское – они
Лежат там с горкой.
И строить новый город на песке,
И будут понарошечные люди
Ложиться спать
на белом лепестке, –
Давай так будет.
Вон жук ползет, глаза его черны,*

*Жук красно-черный,
именем солдатик,
Не мучь его,
пусти его с войны,
Ей-богу, хватит.
И ямка для секретика в земле, —
Туда ложится город,
мама, кошка.
Не плачь, не плачь,
тебе под сорок лет.
Мы все тут – понарошку...*

ло в тот момент, это словами не передать. Звонок среди ночи психотерапевту, две бутылки вина в ночном магазине – все лучшее сразу.

Мы снова начали общаться, признались вскоре друг другу в любви наконец-то. Я ждала, что он приедет в отпуск, в итоге я поехала к нему на похороны. Это было в марте 2015 года. Я не хотела жить, но религия запретила мне «самовыпиливаться». Приехала в Донбасс в надежде, что буду военкором и меня героически убьют. Раздала вещи в Питере, поехала с минимумом сумок в Луганск, начала работать. Не буду врать, журналист я действительно неплохой, хотя первые тексты, написанные там, из-за обуревающего меня горя и в целом совершенно непривычной обстановки немного напоминали переводы газеты «Правда» 1930-х годов.

ЧТО ДАЛЬШЕ?

С 2015 года я на Донбассе. Сначала в Луганске работала, потом в Донецке. В 2017 году на фронте встретила красивого снайпера – и уже не повторяла прежних ошибок. Когда он через три дня знакомства позвал меня в ЗАГС – я пошла. Через год мы разошлись. Я постоянно кричала, что одного уже похоронила и совершенно не хочу хоронить второго. Знала, что уже не выдержу этого. В результате мы постоянно ссорились, что, конечно, не добавляло крепости браку. На тот момент я была вымотана, у меня напрочь сели батарейки, хотелось вернуться в Питер. Я понимала, что закончилась как журналист, я уже просто не вижу вещей, которые видят прищипые, что мне нужно выйти из этой атмосферы и уже приезжать сюда в командировки, чтобы не находиться в этом постоянно. В итоге мы с Андреем, к сожалению, разошлись, но остались близкими людьми. Поэтому, когда в 2019-м он погиб, я не понимала как жить дальше.

ПРЕДЧУВСТВИЕ ВОЙНЫ

Я начала рифмовать лет с трех. Стихи о военных действиях я начала писать почему-то задолго до их начала. Удивительно, что стихотворение, которое я написала в 2008 году в Харькове, максимально отражает ситуацию в городе в 2022-м.

Было предчувствие сегодняшних событий. На уровне художественных образов предощущение, что моему поколению достанется. Как это сказать? Как будто я сочиняю рассказ о постапокалиптическом будущем, такой постапокалипсис именно был у меня в голове, конечно, тоже замешанный на книгах, на фильмах, на всем этом вот. Когда оказалось, что я живу посреди этого постапокалипсиса... Не так я это себе представляла.

В моих фантазиях почему-то были уличные перестрелки, но не было бомбежек из 155-х калибров артиллерии.

КАК РОЖДАЮТСЯ СТИХИ ИЛИ ЕСЕНИН НАВСЕГДА

Строчка, фраза, образ. Обычно как-то так. Я понимаю, что какая-то строчка звучит в ритм, фраза звучит в ритм, и она западает, вокруг нее навёрчивается. Для меня стихи начались с Есенина. Я была совершенно влюблена в Есенина. Эта его драма потерянного рая человека из деревни казалась мне близкой и понятной: все каникулы я проводила в Белгородской области в доме бабушки с бабушкой, мне думалось, что я точно такой же корневой деревенский житель «в развороченном бурей быте с того и мучаюсь, что не пойму – куда несет нас рок событий».

Я рассуждала, что вот в прошлом году, в восемь лет, я еще была молода и невинна, а теперь мне уже девять, жизнь я повидала всю как она есть, и уже не так невинна, прекрасна и светла. Опять же, с мамой поссорилась, и Есенин об этом же пишет, что давно он матушку не видал. На меня, девятилетнюю, почему-то свалились его революционные тексты: «Двадцать шесть их было, двадцать шесть, их могилы пескам не занесть». Я задолбала этим всю семью, потому что ходила за всеми по пятам и читала им это наизусть.

Еще мне очень нравилась «Партизанская мать»: «И плюнула партизанская мать в немцев бесстыжие очи», – спустя почти 30 лет помнит вся семья. Двоюродная сестра, мы как-то списывались, мне говорит: «А помнишь, помнишь, как «плюнула партизанская мать в немцев бесстыжие очи?».

Я ужасно люблю Линор Горалик и вообще многих «либеральных» поэтов. Пожалуй, часто упоминаемых Юлия Гуголева и Дмитрия Веденяпина не особо, но могу назвать украинского поэта Юрия Смирнова и русского Дмитрия Воденникова, если говорить про наш патриотический лагерь – Игоря Караулова, Марию Ватутину, Сашу Пелевина. Но вообще я поэзию на лагерь не делю, и Сергей Гандлевский не перестал быть прекрасным поэтом от того, что он занимает другую позицию.

СЕТЕВАЯ ПОЭЗИЯ

Перескажу пост Игоря Караулова: у нас последние 30 лет поэзия настолько была никому не нужна, что любой новый игрок на этом поле, который вкинул миллион рублей в премию или основал свое издательство, уже воспринимался как некий тяжеловес. В контексте поэта, выходящего на телевидение, вмешавшееся телевидение – это меч, брошенный на весы. Игорь сказал прекрасно, мне нечего к этому добавить.

Интерес к поэзии возник в Сети, все началось с [Веры] Полозковой и [Али] Кудряшовой в середине нулевых. Тогда появилось такое явление, как сетевая поэзия, которая не признавалась. Потом решили, что Кудряшова, в замужестве Хайтлина, и Полозкова – это как бы уже не сетевая поэзия, а что-то хорошее, а все остальное, что в Сети, значит, – «сетевая поэзия».

*А потом однажды на улицы выйдут танки.
Темно-зеленые морды с открытым дулом,
опустеют города, деревни и полустанки,
смерть взяла свое – и более не вернула.
Провода повиснут, замолчат безжизненно окна,
ваше слово, товарищ танковый пулемет.
Только маленький желтый мишка лежит одиноко у окна в подвал,
ногами плюшевыми вперед.
И когда не останется дома, цветов и мамы, только
летний лагерь на западном рубеже – поднимутся куклы
с синими волосами и велосипеды,
забытые в гараже.
И пойдут домашние львы со свалывшейся гривой,
вспомнят, что они же хищные и опасные.
И ползут опустевшие улицы – тихо, криво.
На шюльских кленах листья от жара красные.
Тише, тише, ты не бойся, все будет славно.
По пустому городу последняя армия строится.
Гусеница Мурзик у них за главного, а после него –
пластмассовый викинг-пропойца.*



*Если те, кто старше, – отступили и обманули, то
игрушки пойдут воевать, и взаправду даже.
И пока они здесь стоят – никакие пули,
никакие ракеты не смогут даже.*

Кадровые центры нового типа

Региональный проект по модернизации сети центров занятости одобрен комиссией Всероссийского научно-исследовательского института труда

Ольга ПОПОВА,
фото: Павел КОНОНОВ,
Иван МАЛЫГИН

Как кардинально поменялась работа областного Центра занятости в Архангельске за этот год? Первое, что видишь, когда заходишь в Центр занятости, который находится на Гайдара, 4, корпус 1, – отремонтированное большое, открытое пространство.

Светлые стены, синие и оранжевые диванчики, гостевые компьютеры, отдельные кабинки, масса наглядной информации, детский игровой уголок – теперь все устроено таким образом, чтобы людям здесь было комфортно находиться. Тем более тем, кто попал в трудную жизненную ситуацию и радости мало.

Но не только внешние преобразования затронули Центр занятости, ведомство перестроило и свою работу. Что поменялось? Какую реальную помощь оказывают специалисты гражданам? Как выстраивается диалог с работодателями? На какие специальности можно переобучиться?

ИЩИТЕ «РАБОТУ РОССИИ»

– С сентября этого года в Архангельске начал работу новый современный кадровый центр. Это, действительно, не только ремонт помещений на 1 и 4 этажах, но и обучение сотрудников, переориентирование их на индивидуальный подход к работе с гражданами, – рассказала директор Архангельского областного центра занятости населения Светлана Скоморохова.

Главная отличительная черта – это то, что оказание услуг стало более комплексным и адресным. Услуги будут предоставляться, исходя из жизненной ситуации гражданина или бизнес-ситуации работодателя.

Жизненные ситуации, как мы знаем, бывают разные. К примеру, человек освободился из мест лишения свободы, на работу самостоятельно устроиться не может, и тогда он обращается в Центр занятости. Здесь с ним индивидуально работают профконсультанты, психологи, специалисты, которые готовят на собеседование с работодателем: помогают правильно составить резюме, прописать профессиональные навыки, опыт работы, квалификацию таким образом, чтобы работодатель был заинтересован взять его на работу.

Точно такой же индивидуальный подход и к выпускникам средних и высших учебных заведений, к мамочкам, которые находятся в отпуске по уходу за ребенком и к другим категориям граждан. Причем с каждым из них работает отдельный карьерный консультант, который «ведет» своего подопечного от начала до трудоустройства, а если нужно, то направляет на курсы получить новую специальность. То есть кон-



Самые популярные программы для женщин, находящихся по уходу за ребенком в возрасте до 3 лет:

- дизайнер
- веб-дизайнер
- бизнес на «Вайлдбериз» с 0 до запуска магазина
- интернет-маркетинг
- кадровое администрирование
- менеджер маркетплейсов
- парикмахер
- психолог-консультант с 0 до первого клиента
- сметное дело
- теория и методика дошкольного воспитания
- фитнес-тренер
- юриспруденция

Для людей предпенсионного возраста:

- экскурсовод
- курсы по программированию

Светлана СКОМОРОХОВА,
директор Архангельского областного центра занятости населения:

– На сегодня ситуация на рынке труда Архангельской области характеризуется как стабильная. Показатели безработицы на самой минимальной отметке за всю историю наблюдений. На 8 декабря численность безработных составляла 1497 человек. Для сравнения: на 1 января 2022 года – 1918 человек. А количество вакансий в Архангельске – 4547.

УЧИТЬСЯ МОЖНО ОНЛАЙН

Всего мы насчитали три основных направления, по которым уже имеет наработку новый кадровый центр.

Первое – это цифровые сервисы. Простыми словами – работа за гостевыми компьютерами, которые установлены и на первом, и на четвертом этажах. Если по какой-то причине гражданин не смог зарегистрироваться в качестве безработного или разместить свое резюме на единой цифровой платформе «Работа России» (а это и есть Центр занятости, – прим. ред.), то он может сделать это самостоятельно, либо с помощью специалистов.

Еще одно новшество – это открытие конференц-залов, теперь их – четыре, в которых уже проводятся межведомственные мероприятия по профориентации, содействию в трудоустройстве, развитию собственного дела, мини-ярмарки вакансий, круглые столы, семинары, групповые консультации с гражданами, которые ищут работу, либо с работодателями.

Третье направление – это профессиональное обучение на курсах всех категорий граждан, имеющих статус безработных (молодежь, предпенсионеры, самозанятые, 50+ и т. д.), а также мамочек, которые находятся в отпуске по уходу за ребенком, в рамках нацпроекта «Демография». Всего – более 500 программ.

Для того, чтобы записаться на курсы, необходимо прийти в Центр занятости и обратиться к профконсультанту. Если «звезды сходятся», то есть переобучение, действительно, необходимо, новая специальность востребована на рынке труда, а это значит, что вероятность найти работу – большая, то соискателю остается ждать, когда сформируется группа. Как только она будет сформирована, учебное заведение определяет дату, и

начинается обучение. Оно проходит как в очном формате, так и онлайн, бесплатно.

Для того чтобы пройти обучение по нацпроекту «Демография», необходимо отправить заявку на сайт «Работа России», обучение также бесплатное, проводится онлайн.

Всего, по словам Светланы Александровны, с начала работы кадрового центра за различными государственными услугами в сфере занятости обратились 2463 человека, 1424 человека признаны безработными, 274 из них направлены на профессиональное обучение.

Накануне нового года стало известно, что региональный проект по модернизации сети центров занятости одобрен комиссией Всероссийского научно-исследовательского института труда.

– Два учреждения – это отделения занятости населения в Архангельске и Котласе – уже трансформировали свою работу и внешне, и внутренне, – подчеркнул министр труда, занятости и социального развития Архангельской области **Игорь Скубенко**. – Кроме того, в ноябре пять сотрудников службы занятости прошли специальную подготовку, а региональный проект по модернизации сети центров занятости одобрен комиссией Всероссийского научно-исследовательского института труда.

В 2023 году предстоит подготовить дизайн-проекты центров и сметную документацию, а в 2024 году – реализовать все мероприятия.

В кадровых центрах нового типа соискатели и работодатели будут получать комплекс услуг в сфере занятости с использованием самых современных подходов и инноваций.

В помещениях подразделений службы занятости по всему региону будет проведен ремонт, внедрен фирменный стиль оформления.

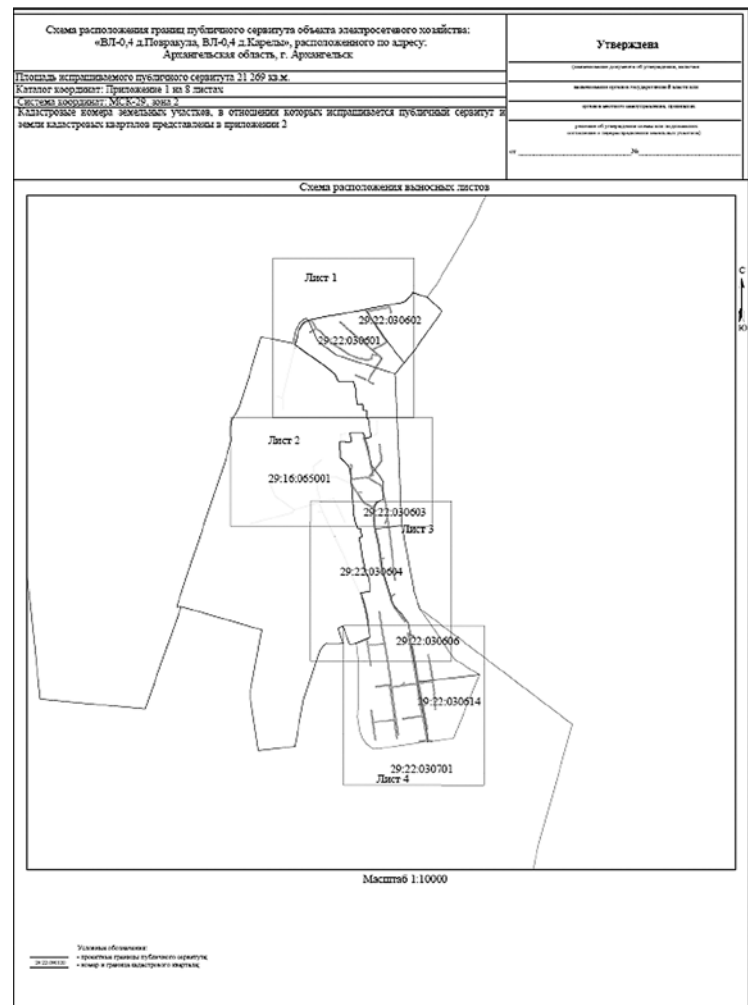
Александр ЦЫБУЛЬСКИЙ,
губернатор Архангельской области:

– Перенастройка центров занятости – это не ремонт, это в первую очередь изменение самого подхода к поиску вакансий, создание клиентоориентированного принципа работы. Самое главное, чтобы человек, попадая в центр занятости, решал свои вопросы без административных и бюрократических проволочек. Для этого потребуются перенастроить менталитет самих сотрудников центров занятости.

сультант «вкладывается» в оказание помощи, соответственно, и сам заинтересован в том, чтобы человек нашел работу. Раньше же система работала непонятно и неэффективно: зарегистрировался у одного специалиста, «отметился» у другого, на третий прием пришел к третьему сотруднику, всем рассказываешь одно и то же, и дело не движется.

земельный участок, расположенный по адресу (местоположение):
Архангельская область, г. Архангельск, Северный территориальный округ, ул. Ларионова С.Н., д. 28, кадастровый номер 29:22:030604:343;
земельный участок, расположенный по адресу (местоположение):
Архангельская область, г. Архангельск, Северный территориальный округ, ул. Песочная, 14, кадастровый номер 29:22:030604:347;
земельный участок, расположенный по адресу (местоположение):
Российская Федерация, Архангельская область, г.о. город Архангельск, г. Архангельск, ул. Песочная, 3/у 15/1, кадастровый номер 29:22:030604:349;
земельный участок, расположенный по адресу (местоположение):
Архангельская область, г. Архангельск, Северный территориальный округ, по ул. Песочной, кадастровый номер 29:22:030604:350;
земельный участок, расположенный по адресу (местоположение):
Архангельская область, г. Архангельск, Северный территориальный округ, ул. Ларионова, 5, корп. 1, кадастровый номер 29:22:030604:352;
земельный участок, расположенный по адресу (местоположение):
Архангельская область, г. Архангельск, Северный территориальный округ, ул. Ларионова, д. 13, кадастровый номер 29:22:030604:358;
земельный участок, расположенный по адресу (местоположение):
Архангельская область, г. Архангельск, Северный территориальный округ, по ул. Песочной, 22, кадастровый номер 29:22:030604:363;
земельный участок, расположенный по адресу (местоположение):
Российская Федерация, Архангельская область, г.о. город Архангельск, г. Архангельск, ул. Песочная, 3/у 2, кадастровый номер 29:22:030604:366;
земельный участок, расположенный по адресу (местоположение):
Архангельская область, г. Архангельск, Северный территориальный округ, ул. Песочная, д. 9, кадастровый номер 29:22:030604:372;
земельный участок, расположенный по адресу (местоположение):
Архангельская область, г. Архангельск, Северный территориальный округ, ул. 5-я линия, кадастровый номер 29:22:030604:383;
земельный участок, расположенный по адресу (местоположение):
Архангельская область, г. Архангельск, Северный территориальный округ, ул. Песочная, д. 6, кадастровый номер 29:22:030604:388;
земельный участок, расположенный по адресу (местоположение):
Архангельская область, г. Архангельск, Северный территориальный округ, по ул. Тихой, 8, кадастровый номер 29:22:030604:508;
земельный участок, расположенный по адресу (местоположение):
Архангельская область, город Архангельск, улица Песочная, дом 13, Северный территориальный округ, кадастровый номер 29:22:030604:512;
земельный участок, расположенный по адресу (местоположение):
Архангельская область, город Архангельск, Северный территориальный округ, улица Ларионова С.Н., 1, кадастровый номер 29:22:030604:518;
земельный участок, расположенный по адресу (местоположение):
Российская Федерация, Архангельская область, в Северном территориальном округе г. Архангельска по ул. Ларионова С.Н., 27, кадастровый номер 29:22:030604:525;
земельный участок, расположенный по адресу (местоположение):
обл. Архангельская, г. Архангельск, ул. Ларионова, дом 24, кадастровый номер 29:22:030606:11;
земельный участок, расположенный по адресу (местоположение):
обл. Архангельская, г. Архангельск, ул. Побережная, дом 7, кадастровый номер 29:22:030606:12;
земельный участок, расположенный по адресу (местоположение):
Архангельская область, г. Архангельск, Северный территориальный округ, ул. Ларионова, д. 22, кадастровый номер 29:22:030606:83;
земельный участок, расположенный по адресу (местоположение):
Архангельская область, г. Архангельск, Северный территориальный округ, ул. Ларионова С.Н., д.26., кадастровый номер 29:22:030606:206;
земельный участок, расположенный по адресу (местоположение):
Российская Федерация, Архангельская область, г. Архангельск, ул. Побережная, Северный территориальный округ, кадастровый номер 29:22:030606:209;
земельный участок, расположенный по адресу (местоположение):
обл. Архангельская, г. Архангельск, ул. Побережная, дом 1, кадастровый номер 29:22:030614:1;
земельный участок, расположенный по адресу (местоположение):
обл. Архангельская, г. Архангельск, ул. Побережная, дом 2, кадастровый номер 29:22:030614:3;
земельный участок, расположенный по адресу (местоположение):
обл. Архангельская, г. Архангельск, ул. Ларионова, дом 10, кадастровый номер 29:22:030614:4;
земельный участок, расположенный по адресу (местоположение):
обл. Архангельская, г. Архангельск, ул. Побережная, дом 4, кадастровый номер 29:22:030614:5;
земельный участок, расположенный по адресу (местоположение):
обл. Архангельская, г. Архангельск, ул. Ларионова, дом 6, кадастровый номер 29:22:030614:6;
земельный участок, расположенный по адресу (местоположение):
Архангельская область, г. Архангельск, Северный территориальный округ, по ул. Тихой, 8, кадастровый номер 29:22:030614:7;
земельный участок, расположенный по адресу (местоположение):
обл. Архангельская, г. Архангельск, Северный территориальный округ, по ул. Ларионова, у дома № 8, кадастровый номер 29:22:030614:8;
земельный участок, расположенный по адресу (местоположение):
установлено относительно ориентира, расположенного в границах участка. Ориентир жилой дом. Почтовый адрес ориентира: обл. Архангельская, г. Архангельск, ул. Ларионова, дом 16, кадастровый номер 29:22:030614:14;
земельный участок, расположенный по адресу (местоположение):
Архангельская область, г. Архангельск, Северный территориальный округ, по ул. Ларионова, 4, кадастровый номер 29:22:030614:57;
земельный участок, расположенный по адресу (местоположение):
Архангельская обл., МО "Город Архангельск", г. Архангельск, ул. Ларионова, д. 12, кадастровый номер 29:22:030614:172;
земельный участок, расположенный по адресу (местоположение):
Российская Федерация, Архангельская область, г. Архангельск, Северный территориальный округ, по ул. Побережной, 3, кадастровый номер 29:22:030614:175;
земельный участок, расположенный по адресу (местоположение):
обл. Архангельская, г. Архангельск, ул. Побережная, дом 6, кадастровый номер 29:22:030606:3;
земельный участок, расположенный по адресу (местоположение):
обл. Архангельская, г. Архангельск, Северный территориальный округ, ул. Ларионова, дом 2, кадастровый номер 29:22:030614:11;
Земли кадастровых кварталов:
29:22:030601, 29:22:030602, 29:22:030603, 29:22:030604, 29:22:030606, 29:22:030614, 29:22:030701.

Графическое описание местоположения границ публичных сервитутов с указанием координат характерных точек границ публичного сервитута:



4. Адрес, по которому заинтересованные лица могут ознакомиться с поступившим ходатайством об установлении публичного сервитута и прилагаемым к нему описанием местоположения границ публичного сервитута, подать заявление об учете прав на земельные участки, а также срок подачи указанных заявлений, время приема заинтересованных лиц для ознакомления с поступившим ходатайством об установлении публичного сервитута
5. Официальные сайты в информационно-телекоммуникационной сети "Интернет", на которых размещается сообщение о поступившем ходатайстве об установлении публичного сервитута
6. Реквизиты решений об утверждении документа территориального планирования, документации по планировке территории, программ комплексного развития систем коммунальной инфраструктуры поселения, городского округа, а также информацию об инвестиционной программе субъекта естественных монополий, организации коммунального комплекса, указанных в ходатайстве об установлении публичного сервитута
7. Официальные сайты в информационно-телекоммуникационной сети "Интернет", на которых размещены утвержденные документы территориального планирования, документация по планировке территории, программа комплексного развития систем коммунальной инфраструктуры поселения, городского округа, инвестиционная программа субъекта естественных монополий, организации коммунального комплекса, указанных в ходатайстве об установлении публичного сервитута

Заинтересованные лица могут ознакомиться с поступившим ходатайством об установлении публичного сервитута и прилагаемым к нему описанием местоположения границ публичного сервитута в Администрации городского округа "Город Архангельск": по адресу: г. Архангельск, пл. В.И. Ленина, д. 5, каб. 407, тел. (8182) 60-72-79. Приемное время: понедельник - пятница (8:30-16:30), перерыв с 12:30 до 13:30. Правообладатели земельного участка, в отношении которого испрашивается публичный сервитут, если их права не зарегистрированы в Едином государственном реестре недвижимости, могут подать заявления в Администрацию муниципального образования "Город Архангельск" об учете их прав (обременения прав) на земельный участок с приложением копий документов, подтверждающих эти права (обременения прав), в течение тридцати дней со дня опубликования сообщения о возможном установлении публичных сервитутов.
www.arhcity.ru
Постановление Министерства строительства и архитектуры Архангельской области от 29.09.2020 № 68-п "Об утверждении правил землепользования и застройки городского округа "Город Архангельск";
www.arhcity.ru, www.dvinaland.ru





Table with 3 columns: grid coordinates (e.g., 104, 105, 106), apartment numbers (e.g., 600 007.05, 600 124.04), and a third column of numbers (e.g., 2 522 581.02, 2 522 558.87).

Table with 3 columns: grid coordinates (e.g., 224, 225, 226), apartment numbers (e.g., 610 004.19, 610 005.82), and a third column of numbers (e.g., 2 522 529.48, 2 522 544.44).

Table with 3 columns: grid coordinates (e.g., 344, 345, 346), apartment numbers (e.g., 610 006.01, 610 007.00), and a third column of numbers (e.g., 2 522 620.49, 2 522 614.42).

Table titled 'Каталог номеров границ публичного сервиса' (Catalog of public service boundaries). It contains columns for 'Площадь земельного участка' (Land area), 'Метр кадастровый' (Cadastral meter), 'Система координат' (Coordinate system), and 'Объемные характеристики' (Volume characteristics). It lists various apartment numbers and their corresponding grid coordinates.

АДМИНИСТРАЦИЯ ГОРОДСКОГО ОКРУГА «ГОРОД АРХАНГЕЛЬСК»

ПОСТАНОВЛЕНИЕ от 14 февраля 2023 г. № 238

О плате за содержание жилого помещения для нанимателей жилых помещений по договорам социального найма и договорам найма жилых помещений в многоквартирных домах городского округа «Город Архангельск» и признании утратившим силу приложения к постановлению Администрации городского округа «Город Архангельск» от 12 февраля 2021 года № 282

В соответствии со статьями 154 и 156 Жилищного кодекса Российской Федерации, статьей 30 Устава городского округа «Город Архангельск», разделом 2 Положения об установлении тарифов и размера платы Администрацией муниципальной образования «Город Архангельск», утвержденного постановлением мэрии города Архангельска от 21 декабря 2015 года № 69, решением общего собрания собственников помещений в многоквартирном доме Администрации городского округа «Город Архангельск» постановляет:

1. Установить с 1 февраля 2023 года размер платы за содержание жилого помещения для нанимателей жилых помещений по договорам социального найма и договорам найма жилых помещений в многоквартирном доме городского округа «Город Архангельск» согласно приложению № 1 к настоящему постановлению.

Установить с 1 февраля 2024 года размер платы за содержание жилого помещения для нанимателей жилых помещений по договорам социального найма и договорам найма жилых помещений в многоквартирном доме городского округа «Город Архангельск» согласно приложению № 2 к настоящему постановлению.

Установить с 1 февраля 2025 года размер платы за содержание жилого помещения для нанимателей жилых помещений по договорам социального найма и договорам найма жилых помещений в многоквартирном доме городского округа «Город Архангельск» согласно приложению № 3 к настоящему постановлению.

Размер платы за содержание жилого помещения для нанимателей жилых помещений по договорам социального найма и договорам найма жилых помещений в многоквартирном доме соразмерен перечню, объемам и качеству услуг и работ, утвержденным решением общего собрания собственников помещений по многоквартирному дому.

Признать утратившим силу приложение к постановлению Администрации городского округа «Город Архангельск» от 12 февраля 2021 года № 282 «О плате за содержание жилого помещения для нанимателей жилых помещений по договорам социального найма и договорам найма жилых помещений в многоквартирных домах муниципального образования «Город Архангельск» и о внесении изменений в приложения к отдельным постановлениям Администрации муниципального образования «Город Архангельск».

3. Опубликовать постановление в газете «Архангельск – Город воинской славы» и на официальном информационном интернет-портале городского округа «Город Архангельск».

4. Настоящее постановление вступает в силу с момента опубликования и распространяется на правоотношения, возникшие с 1 февраля 2023 года.

Глава городского округа
«Город Архангельск»

Д.А. Морев

ПРИЛОЖЕНИЕ № 1
к постановлению Администрации
городского округа «Город Архангельск»
от 14 февраля 2023 г. № 238

РАЗМЕР ПЛАТЫ

за содержание жилого помещения для нанимателей жилых помещений по договорам социального найма и договорам найма жилых помещений в многоквартирном доме городского округа «Город Архангельск»

№ п/п	Адрес многоквартирного дома	Размер платы за содержание жилого помещения (рублей за 1 кв. м общей площади жилого помещения в месяц)	Основание (дата и № протокола общего собрания собственников многоквартирного дома)	Наименование управляющей организации
1	Ул. Комсомольская, 12	29,68	от 24.01.2023 № 1/2023	ООО "Индустрия"

ПРИЛОЖЕНИЕ № 2
к постановлению Администрации
городского округа «Город Архангельск»
от 14 февраля 2023 г. № 238

РАЗМЕР ПЛАТЫ

за содержание жилого помещения для нанимателей жилых помещений по договорам социального найма и договорам найма жилых помещений в многоквартирном доме городского округа «Город Архангельск»

№ п/п	Адрес многоквартирного дома	Размер платы за содержание жилого помещения (рублей за 1 кв. м общей площади жилого помещения в месяц)	Основание (дата и № протокола общего собрания собственников многоквартирного дома)	Наименование управляющей организации
1	Ул. Комсомольская, 12	31,99	от 24.01.2023 № 1/2023	ООО "Индустрия"

ПРИЛОЖЕНИЕ № 3
к постановлению Администрации
городского округа «Город Архангельск»
от 14 февраля 2023 г. № 238

РАЗМЕР ПЛАТЫ

за содержание жилого помещения для нанимателей жилых помещений по договорам социального найма и договорам найма жилых помещений в многоквартирном доме городского округа «Город Архангельск»

№ п/п	Адрес многоквартирного дома	Размер платы за содержание жилого помещения (рублей за 1 кв. м общей площади жилого помещения в месяц)	Основание (дата и № протокола общего собрания собственников многоквартирного дома)	Наименование управляющей организации
1	Ул. Комсомольская, 12	33,91	от 24.01.2023 № 1/2023	ООО "Индустрия"

ГЛАВА ГОРОДСКОГО ОКРУГА
«ГОРОД АРХАНГЕЛЬСК»

ПОСТАНОВЛЕНИЕ

от 14 февраля 2023 г. № 242

О внесении изменения в состав административной комиссии Соломбальского территориального округа Администрации городского округа «Город Архангельск»

1. Внести в состав административной комиссии Соломбальского территориального округа Администрации городского округа «Город Архангельск», утвержденный постановлением Главы муниципального образования «Город Архангельск» от 25 июня 2019 года № 846 (с изменениями), изменение, изложив его в новой прилагаемой редакции.

2. Опубликовать постановление в газете «Архангельск – Город воинской славы» и на официальном информационном интернет-портале городского округа «Город Архангельск».

Глава городского округа
«Город Архангельск»

Д.А. Морев

ПРИЛОЖЕНИЕ
к постановлению Главы
городского округа «Город Архангельск»
от 14 февраля 2023 г. № 242

СОСТАВ
административной комиссии Соломбальского территориального округа
Администрации городского округа «Город Архангельск»

Попов Дмитрий Викторович	–	глава администрации Соломбальского территориального округа Администрации городского округа «Город Архангельск» (председатель административной комиссии)
Милинтьев Максим Евгеньевич	–	заместитель главы администрации Соломбальского территориального округа Администрации городского округа «Город Архангельск» – начальник отдела жилищно-коммунального хозяйства и благоустройства (заместитель председателя административной комиссии)
Редкоробова Ольга Николаевна	–	ответственный секретарь административной комиссии Соломбальского территориального округа Администрации городского округа «Город Архангельск»
Кудрявцева Наталья Александровна	–	главный специалист-юристоконсульт управления правового обеспечения городского хозяйства муниципально-правового департамента Администрации городского округа «Город Архангельск»
Кузнецова Галина Андреевна	–	ведущий специалист администрации Соломбальского территориального округа Администрации городского округа «Город Архангельск»
Манчурова Вера Витальевна	–	председатель Общественного совета при главе администрации Соломбальского территориального округа Администрации городского округа «Город Архангельск» (по согласованию)
Рубинштейн Ирина Викторовна	–	ответственный секретарь административной комиссии территориального округа Майская горка Администрации городского округа «Город Архангельск».

ПРИЛОЖЕНИЕ
к постановлению Администрации
городского округа «Город Архангельск»
от 14 февраля 2023 г. № 247

«Приложение
к постановлению мэрии
города Архангельска
от 9 сентября 2014 года № 735

Список многоквартирных домов

№ п/п	Территориальный округ	Адрес дома
1	2	3
1	Октябрьский округ	наб. Северной Двины, д. 118, корп. 2
2		наб. Северной Двины, д. 134
3		наб. Северной Двины, д. 135
4		наб. Северной Двины, д. 87
5		наб. Северной Двины, д. 93
6		наб. Северной Двины, д. 95, корп. 2
7		наб. Северной Двины, д. 96
8		наб. Северной Двины, д. 98

9
10
11
12
13
14
15
16
17
18
19
20
21
22
23
24
25
26
27
28

ул. Авиационная, д. 1
ул. Авиационная, д. 11
ул. Авиационная, д. 12
ул. Авиационная, д. 2
ул. Авиационная, д. 3
ул. Авиационная, д. 36
ул. Авиационная, д. 4
ул. Авиационная, д. 5
ул. Авиационная, д. 6
ул. Авиационная, д. 7
ул. Авиационная, д. 8
ул. Аэропорт Архангельск, д. 1
ул. Аэропорт Архангельск, д. 2
ул. Аэропорт Архангельск, д. 4
ул. Аэропорт Архангельск, д. 7
ул. Аэропорт Архангельск, д. 9
просп. Дзержинского, д. 13
просп. Дзержинского, д. 19
просп. Дзержинского, д. 21
просп. Ломоносова, д. 154

29
30
31
32
33
34
35
36
37
38
39
40
41
42
43
44
45
46
47
48

просп. Ломоносова, д. 175
просп. Ломоносова, д. 177
просп. Ломоносова, д. 183, корп. 2
просп. Ломоносова, д. 183, корп. 3
просп. Ломоносова, д. 183, корп. 4
просп. Ломоносова, д. 199
просп. Ломоносова, д. 200
просп. Ломоносова, д. 204
просп. Ломоносова, д. 224, корп. 1
просп. Ломоносова, д. 250
просп. Ломоносова, д. 255
просп. Ломоносова, д. 259
просп. Ломоносова, д. 260, корп. 1
просп. Ломоносова, д. 260, корп. 2
просп. Ломоносова, д. 265, корп. 1
просп. Ломоносова, д. 276
просп. Ломоносова, д. 278
просп. Ломоносова, д. 289, корп. 1
просп. Новгородский, д. 147
просп. Новгородский, д. 164

49
50
51
52
53
54
55
56
57
58
59
60
61
62
63
64
65
66

просп. Новгородский, д. 175
просп. Новгородский, д. 176
просп. Новгородский, д. 178, корп. 1
просп. Обводный канал, д. 115
просп. Обводный канал, д. 131
просп. Обводный канал, д. 133
просп. Обводный канал, д. 135
просп. Обводный канал, д. 137
просп. Обводный канал, д. 48
просп. Обводный канал, д. 50
просп. Обводный канал, д. 54
просп. Обводный канал, д. 58, корп. 2
просп. Обводный канал, д. 58, корп. 3
просп. Обводный канал, д. 69
просп. Обводный канал, д. 71
просп. Обводный канал, д. 72
просп. Обводный канал, д. 86
просп. Обводный канал, д. 88, корп. 1

ГЛАВА ГОРОДСКОГО ОКРУГА
«ГОРОД АРХАНГЕЛЬСК»

ПОСТАНОВЛЕНИЕ

от 14 февраля 2023 г. № 243

О внесении изменения в состав административной комиссии территориального округа Майская горка Администрации городского округа «Город Архангельск»

1. Внести в состав административной комиссии территориального округа Майская горка Администрации городского округа «Город Архангельск», утвержденный постановлением Главы муниципального образования «Город Архангельск» от 5 августа 2019 года № 1139 (с изменениями), изменение, изложив его в новой прилагаемой редакции.

2. Опубликовать постановление в газете «Архангельск – Город воинской славы» и на официальном информационном интернет-портале городского округа «Город Архангельск».

Глава городского округа
«Город Архангельск»

Д.А. Морев

ПРИЛОЖЕНИЕ
к постановлению Главы
городского округа «Город Архангельск»
от 14 февраля 2023 г. № 243

СОСТАВ
административной комиссии территориального округа Майская горка
Администрации городского округа «Город Архангельск»

Попов Андрей Анатольевич	–	глава администрации территориального округа Майская горка Администрации городского округа «Город Архангельск» (председатель административной комиссии)
Гуляев Андрей Викторович	–	заместитель главы администрации территориального округа Майская горка Администрации городского округа «Город Архангельск» – начальник отдела жилищно-коммунального хозяйства и благоустройства (заместитель председателя административной комиссии)
Рубинштейн Ирина Викторовна	–	ответственный секретарь административной комиссии территориального округа Майская горка Администрации городского округа «Город Архангельск»
Макаров Валерий Федорович	–	начальник отделения участковых уполномоченных полиции отдела полиции № 1 (по обслуживанию округов Варавино-Фактория и Майская горка города Архангельска) Управления МВД России по городу Архангельску (по согласованию)
Попов Евгений Валерьевич	–	главный специалист – юристконсульт управления правового обеспечения городского хозяйства муниципально-правового департамента Администрации городского округа «Город Архангельск»
Редкоробова Ольга Николаевна	–	ответственный секретарь административной комиссии Соломбальского территориального округа Администрации городского округа «Город Архангельск»
Туманова Ольга Владимировна	–	главный специалист отдела жилищно-коммунального хозяйства и благоустройства администрации территориального округа Майская горка Администрации городского округа «Город Архангельск».

ГЛАВА ГОРОДСКОГО ОКРУГА
«ГОРОД АРХАНГЕЛЬСК»

ПОСТАНОВЛЕНИЕ

от 14 февраля 2023 г. № 245

О внесении изменений в Положение о департаменте финансов Администрации городского округа «Город Архангельск»

1. Внести в Положение о департаменте финансов Администрации городского округа «Город Архангельск», утвержденное постановлением мэра города Архангельска от 29 ноября 2011 года № 569, (с изменениями и дополнениями) следующие изменения:

а) в пункте 3.18 раздела III «Полномочия департамента» слова «Интернет-портале» заменить словами «интернет-портале»;

б) в пункте 5.8 раздела V «Организация деятельности департамента» слова «и муниципальным учреждением городского округа «Город Архангельск» «Центр информационных технологий» исключить.

2. Опубликовать постановление в газете «Архангельск – Город воинской славы» и на официальном информационном интернет-портале городского округа «Город Архангельск».

Глава городского округа
«Город Архангельск»

Д.А. Морев

АДМИНИСТРАЦИЯ ГОРОДСКОГО ОКРУГА
«ГОРОД АРХАНГЕЛЬСК»

ПОСТАНОВЛЕНИЕ

от 14 февраля 2023 г. № 246

О внесении изменений в Порядок составления и утверждения плана финансово-хозяйственной деятельности муниципальных бюджетных и автономных учреждений городского округа «Город Архангельск» и приложение № 1 к нему

1. Внести в раздел IV «Порядок внесения изменений в План» Порядка составления и утверждения плана финансово-хозяйственной деятельности муниципальных бюджетных и автономных учреждений городского округа «Город Архангельск», утвержденный постановлением Администрации муниципального образования «Город Архангельск» от 26 мая 2020 года № 908 (с изменениями), изменение, дополнив пунктом 221 следующего содержания:

«221. При внесении изменений в План в случае, установленном абзацем вторым пункта 14 настоящего Порядка, при наличии у муниципального бюджетного учреждения просроченной кредиторской задолженности, а также предоставления муниципального бюджетному учреждению в текущем финансовом году субсидии на погашение (недопущение образования) просроченной кредиторской задолженности, внесение изменений в План утверждается уполномоченным лицом органа, осуществляющего функции и полномочия учредителя, в соответствии с пунктами 16 и 17 настоящего Порядка.»

2. Внести в раздел 1 «Поступления и выплаты» формы Плана финансово-хозяйственной деятельности на текущий финансовый год и плановый период, прилагаемой к Порядку составления и утверждения плана финансово-хозяйственной деятельности муниципальных бюджетных и автономных учреждений городского округа «Город Архангельск», утвержденному постановлением Администрации муниципального образования «Город Архангельск» от 26 мая 2020 года № 908 (с изменениями), изменение, изложив сноску 1 в следующей редакции:

«1 Указывается дата вступления в силу Плана (изменений в План).».

3. Опубликовать постановление в газете «Архангельск – Город воинской славы» и на официальном информационном интернет-портале городского округа «Город Архангельск».

Глава городского округа
«Город Архангельск»

Д.А. Морев

АДМИНИСТРАЦИЯ ГОРОДСКОГО ОКРУГА
«ГОРОД АРХАНГЕЛЬСК»

ПОСТАНОВЛЕНИЕ

от 14 февраля 2023 г. № 247

О внесении изменения в приложение к постановлению мэрии города Архангельска от 9 сентября 2014 года № 735

1. Внести в приложение к постановлению мэрии города Архангельска от 9 сентября 2014 года № 735 «О формировании фонда капитального ремонта многоквартирных домов на счете регионального оператора» (с изменениями и дополнениями) изменение, изложив его в новой прилагаемой редакции.

2. Опубликовать постановление в газете «Архангельск – Город воинской славы» и на официальном информационном интернет-портале городского округа «Город Архангельск».

Глава городского округа
«Город Архангельск»

Д.А. Морев

521	ул. Баумана, д. 4
522	ул. Баумана, д. 6
523	ул. Баумана, д. 8
524	ул. Валявкина, д. 36
525	ул. Валявкина, д. 41
526	ул. Восьмое марта, д. 1
527	ул. Восьмое марта, д. 12, корп. 1
528	ул. Восьмое марта, д. 14
529	ул. Восьмое марта, д. 16
530	ул. Восьмое марта, д. 16, корп. 1
531	ул. Восьмое марта, д. 9
532	ул. Гвардейская, д. 1, корп. 1
533	ул. Гвардейская, д. 1, корп. 2
534	ул. Гвардейская, д. 1, корп. 5
535	ул. Гвардейская, д. 10
536	ул. Гвардейская, д. 11
537	ул. Гвардейская, д. 12
538	ул. Гвардейская, д. 13
539	ул. Гвардейская, д. 14
540	ул. Гвардейская, д. 2
541	ул. Гвардейская, д. 5
542	ул. Гвардейская, д. 6
543	ул. Гвардейская, д. 8
544	ул. Гвардейская, д. 9, корп. 1
545	ул. Гуляева, д. 102
546	ул. Гуляева, д. 107
547	ул. Гуляева, д. 109
548	ул. Гуляева, д. 109, корп. 1
549	ул. Гуляева, д. 118
550	ул. Гуляева, д. 120
551	ул. Гуляева, д. 120, корп. 1
552	ул. Гуляева, д. 122, корп. 1
553	ул. Гуляева, д. 123, корп. 1
554	ул. Декабристов, д. 10
555	ул. Декабристов, д. 12
556	ул. Декабристов, д. 16
557	ул. Декабристов, д. 20
558	ул. Декабристов, д. 7
559	ул. Закемовского, д. 22
560	ул. Кедрова, д. 16
561	ул. Кедрова, д. 19, корп. 1
562	ул. Кедрова, д. 20, корп. 2
563	ул. Кедрова, д. 22
564	ул. Кедрова, д. 33
565	ул. Кедрова, д. 35, корп. 2
566	ул. Кедрова, д. 37
567	ул. Кедрова, д. 37, корп. 1
568	ул. Кедрова, д. 37, корп. 2
569	ул. Кедрова, д. 37, корп. 3
570	ул. Кедрова, д. 39
571	ул. Кедрова, д. 41, корп. 3
572	ул. Кедрова, д. 43
573	ул. Кедрова, д. 43, корп. 1
574	ул. Кемская, д. 11
575	ул. Кемская, д. 4
576	ул. Кемская, д. 6
577	ул. Корабельная, д. 11
578	ул. Корабельная, д. 13
579	ул. Корабельная, д. 15
580	ул. Корабельная, д. 17
581	ул. Корабельная, д. 19
582	ул. Корабельная, д. 20, корп. 1
583	ул. Корабельная, д. 3
584	ул. Корабельная, д. 7
585	ул. Корабельная, д. 9
586	ул. Корпусная, д. 10
587	ул. Корпусная, д. 3
588	ул. Корпусная, д. 4
589	ул. Корпусная, д. 5
590	ул. Корпусная, д. 6
591	ул. Корпусная, д. 7
592	ул. Корпусная, д. 8
593	ул. Краснофлотская, д. 37
594	ул. Красных партизан, д. 32
595	ул. Красных партизан, д. 33
596	ул. Красных партизан, д. 37
597	ул. Красных партизан, д. 39
598	ул. Кучина А.С., д. 1
599	ул. Кучина А.С., д. 6
600	ул. Кучина А.С., д. 8
601	ул. Литейная, д. 10
602	ул. Литейная, д. 10, корп. 1
603	ул. Литейная, д. 11
604	ул. Литейная, д. 15
605	ул. Литейная, д. 4
606	ул. Литейная, д. 7
607	ул. Литейная, д. 9
608	ул. Маймаксанская, д. 106, корп. 1
609	ул. Маймаксанская, д. 108, корп. 1
610	ул. Маймаксанская, д. 108, корп. 2
611	ул. Маймаксанская, д. 23
612	ул. Маслова, д. 1
613	ул. Маслова, д. 15
614	ул. Маслова, д. 16
615	ул. Маслова, д. 16, корп. 1
616	ул. Маслова, д. 19
617	ул. Маслова, д. 23, корп. 1
618	ул. Маслова, д. 24
619	ул. Маслова, д. 28
620	ул. Маяковского, д. 1
621	ул. Маяковского, д. 13
622	ул. Маяковского, д. 4
623	ул. Маяковского, д. 46
624	ул. Маяковского, д. 5
625	ул. Маяковского, д. 54, корп. 1
626	ул. Маяковского, д. 56
627	ул. Маяковского, д. 58
628	ул. Мезенская, д. 12
629	ул. Мезенская, д. 13
630	ул. Мещерского, д. 12
631	ул. Мещерского, д. 2
632	ул. Мещерского, д. 22
633	ул. Мещерского, д. 24
634	ул. Мещерского, д. 26
635	ул. Мещерского, д. 28
636	ул. Мещерского, д. 30

637	ул. Мещерского, д. 4
638	ул. Мещерского, д. 8
639	ул. Михайловой Т.П., д. 19
640	ул. Михайловой Т.П., д. 4
641	ул. Полярная, д. 11
642	ул. Полярная, д. 21
643	ул. Полярная, д. 23
644	ул. Полярная, д. 25
645	ул. Полярная, д. 27
646	ул. Полярная, д. 40
647	ул. Полярная, д. 5
648	ул. Полярная, д. 7
649	ул. Полярная, д. 9
650	ул. Приморская, д. 10, корп. 1
651	ул. Приморская, д. 11
652	ул. Приморская, д. 12
653	ул. Приморская, д. 12, корп. 1
654	ул. Приморская, д. 12, корп. 2
655	ул. Приморская, д. 12, корп. 3
656	ул. Приморская, д. 14, корп. 1
657	ул. Приморская, д. 15
658	ул. Приморская, д. 16
659	ул. Приморская, д. 17
660	ул. Приморская, д. 17, корп. 1
661	ул. Приморская, д. 18
662	ул. Приморская, д. 20
663	ул. Приморская, д. 20, корп. 1
664	ул. Приморская, д. 20, корп. 2
665	ул. Приморская, д. 21, корп. 1
666	ул. Приморская, д. 22, корп. 5
667	ул. Приморская, д. 3
668	ул. Приморская, д. 5
669	ул. Приморская, д. 8
670	ул. Приморская, д. 9
671	ул. Советская, д. 11
672	ул. Советская, д. 31
673	ул. Советская, д. 40
674	ул. Советская, д. 48
675	ул. Советская, д. 51
676	ул. Советская, д. 52
677	ул. Советская, д. 55, корп. 1
678	ул. Советская, д. 55, корп. 2
679	ул. Советская, д. 59, корп. 2
680	ул. Советская, д. 60
681	ул. Советская, д. 61
682	ул. Советская, д. 63
683	ул. Советская, д. 63, корп. 2
684	ул. Советская, д. 67
685	ул. Советская, д. 70
686	ул. Советская, д. 71, корп. 1
687	ул. Советская, д. 72
688	ул. Советская, д. 79
689	ул. Советская, д. 81
690	ул. Советская, д. 83
691	ул. Терехина, д. 44
692	ул. Терехина, д. 58
693	ул. Терехина, д. 6, корп. 1
694	ул. Терехина, д. 6, корп. 3
695	ул. Трамвайная, д. 1
696	ул. Трамвайная, д. 5
697	ул. Физкультурников, д. 22
698	ул. Физкультурников, д. 22, корп. 1
699	ул. Физкультурников, д. 23
700	ул. Физкультурников, д. 24, корп. 1
701	ул. Физкультурников, д. 28, корп. 1
702	ул. Физкультурников, д. 30, корп. 1
703	ул. Физкультурников, д. 36, корп. 1
704	ул. Физкультурников, д. 44
705	ул. Физкультурников, д. 45
706	ул. Физкультурников, д. 46
707	ул. Физкультурников, д. 47
708	ул. Фрезерная, д. 11
709	ул. Фрезерная, д. 7
710	ул. Челюскинцев, д. 2
711	ул. Челюскинцев, д. 52
712	ул. Челюскинцев, д. 54
713	ул. Ярославская, д. 16
714	ул. Ярославская, д. 18
715	ул. Ярославская, д. 45, корп. 1
716	ул. Ярославская, д. 46
717	ул. Ярославская, д. 48
718	ул. Ярославская, д. 50
719	ул. Ярославская, д. 54
720	ул. Ярославская, д. 56
721	ул. Ярославская, д. 57
722	ул. Ярославская, д. 59
723	ул. Ярославская, д. 61
724	ул. Ярославская, д. 61, корп. 1
725	ул. Ярославская, д. 63
726	ул. Ярославская, д. 73, корп. 1
727	ул. Ярославская, д. 81
728	ул. Ярославская, д. 83
729	ул. Горького, д. 10
730	ул. Добролюбова, д. 15
731	ул. Добролюбова, д. 17
732	ул. Добролюбова, д. 18, корп. 1
733	ул. Добролюбова, д. 24
734	ул. Ильича, д. 26
735	ул. Ильича, д. 33
736	ул. Ильича, д. 33, корп. 1
737	ул. Ильича, д. 33, корп. 2
738	ул. Ильича, д. 33, корп. 4
739	ул. Ильича, д. 35
740	ул. Ильича, д. 35, корп. 5
741	ул. Ильича, д. 37
742	ул. Ильича, д. 46
743	ул. Ильича, д. 54
744	ул. Ильича, д. 54, корп. 1
745	ул. Индустриальная, д. 14
746	ул. Каботажная, д. 9
747	ул. Кировская, д. 1
748	ул. Кировская, д. 5, корп. 2
749	ул. Кольская, д. 21
750	ул. Кольская, д. 22
751	ул. Конзихинская, д. 11
752	ул. Конзихинская, д. 13

753	ул. Конзихинская, д. 13, корп. 1
754	ул. Конзихинская, д. 28
755	ул. Конзихинская, д. 32
756	ул. Конзихинская, д. 33
757	ул. Красных маршалов, д. 19, корп. 1
758	ул. Красных маршалов, д. 20
759	ул. Красных маршалов, д. 24
760	ул. Красных маршалов, д. 25
761	ул. Красных маршалов, д. 4
762	ул. Красных маршалов, д. 4, корп. 1
763	ул. Красных маршалов, д. 8, корп. 1
764	ул. Кутузова М.И., д. 11
765	ул. Кутузова М.И., д. 3
766	ул. Кутузова М.И., д. 9
767	ул. Мичурина, д. 10
768	ул. Мусинского, д. 21
769	ул. Орджоникидзе, д. 13, корп. 1
770	ул. Орджоникидзе, д. 21
771	ул. Орджоникидзе, д. 22, корп. 1
772	ул. Орджоникидзе, д. 22, корп. 2
773	ул. Орджоникидзе, д. 23
774	ул. Орджоникидзе, д. 23, корп. 1
775	ул. Орджоникидзе, д. 3, корп. 1
776	ул. Орджоникидзе, д. 5, корп. 1
777	ул. Орджоникидзе, д. 8, корп. 1
778	ул. Партизанская, д. 12, корп. 1
779	ул. Партизанская, д. 12, корп. 2
780	ул. Партизанская, д. 37
781	ул. Партизанская, д. 43, корп. 1
782	ул. Партизанская, д. 60, корп. 1
783	ул. Партизанская, д. 64
784	ул. Пушкинская, д. 12
785	ул. Пушкинская, д. 4
786	ул. Репина, д. 11, корп. 1
787	ул. Репина, д. 15, корп. 1
788	ул. Репина, д. 16, корп. 1
789	ул. Репина, д. 21
790	ул. Тельмана, д. 2, корп. 1
791	ул. Титова, д. 13
792	ул. Титова, д. 15
793	ул. Титова, д. 15, корп. 1
794	ул. Титова, д. 20
795	ул. Титова, д. 20, корп. 1
796	ул. Титова, д. 9
797	ул. Ударников, д. 10
798	ул. Ударников, д. 12
799	ул. Ударников, д. 15, корп. 1
800	ул. Ударников, д. 2, корп. 1
801	ул. Ударников, д. 26
802	ул. Химиков, д. 11
803	ул. Химиков, д. 13
804	ул. Химиков, д. 15
805	ул. Химиков, д. 17
806	ул. Химиков, д. 21
807	ул. Химиков, д. 21, корп. 11
808	ул. Химиков, д. 3
809	ул. Химова, д. 5
810	ул. Целлюлозная, д. 10, корп. 1
811	ул. Целлюлозная, д. 14
812	ул. Целлюлозная, д. 14, корп. 1
813	ул. Целлюлозная, д. 22
814	ул. Целлюлозная, д. 23, корп. 1
815	пер. 1-й Ленинградский, д. 22
816	пер. 1-й Ленинградский, д. 9
817	пер. 2-й Ленинградский, д. 12
818	пер. 2-й Ленинградский, д. 12, корп. 1
819	просп. Ленинградский, д. 269
820	просп. Ленинградский, д. 273, корп. 2
821	просп. Ленинградский, д. 275
822	просп. Ленинградский, д. 317
823	просп. Ленинградский, д. 321
824	просп. Ленинградский, д. 332
825	просп. Ленинградский, д. 335, корп. 1
826	просп. Ленинградский, д. 337
827	просп. Ленинградский, д. 338
828	просп. Ленинградский, д. 339
829	просп. Ленинградский, д. 341
830	просп. Ленинградский, д. 342
831	просп. Ленинградский, д. 342, корп. 1
832	просп. Ленинградский, д. 344
833	просп. Ленинградский, д. 346, корп. 1
834	просп. Ленинградский, д. 350, корп. 1
835	просп. Ленинградский, д. 350, корп. 2
836	просп. Ленинградский, д. 354
837	просп. Ленинградский, д. 357
838	просп. Ленинградский, д. 360
839	просп. Ленинградский, д. 360, корп. 1
840	просп. Ленинградский, д. 387
841	просп. Ленинградский, д. 392
842	просп. Ленинградский, д. 394
843	просп. Ленинградский, д. 394, корп. 1
844	ул. Воронина В.И., д. 10
845	ул. Воронина В.И., д. 10, корп. 1
846	ул. Воронина В.И., д. 12
847	ул. Воронина В.И., д. 14
848	ул. Воронина В.И., д. 14, корп. 1
849	ул. Воронина В.И., д. 25
850	ул. Воронина В.И., д. 25, корп. 1
851	ул. Воронина В.И., д. 32, корп. 1
852	ул. Воронина В.И., д. 32, корп. 3
853	ул. Воронина В.И., д. 33
854	ул. Воронина В.И., д. 35, корп. 1
855	ул. Воронина В.И., д. 39
856	ул. Воронина В.И., д. 4
857	ул. Воронина В.И., д. 45, корп. 1
858	ул. Воронина В.И., д. 6
859	ул. Жосу, д. 1
860	ул. Жосу, д. 10
861	ул. Жосу, д. 10, корп. 1

862	ул. Жосу, д. 10, корп. 2
863	ул. Жосу, д. 12
864	ул. Жосу, д. 12, корп. 1
865	ул. Жосу, д. 12, корп. 2
866	ул. Жосу, д. 14
867	ул. Жосу, д. 14, корп. 1
868	ул. Жосу, д. 14, корп. 2
869	ул. Жосу, д. 16
870	ул. Жосу, д. 16, корп. 1
871	ул. Жосу, д. 16, корп. 2
872	ул. Жосу, д. 18, корп. 1
873	ул. Жосу, д. 2
874	ул. Жосу, д. 4
875	ул. Жосу, д. 4, корп. 1
876	ул. Жосу, д. 4, корп. 2
877	ул. Жосу, д. 5
878	ул. Жосу, д. 6
879	ул. Жосу, д. 8
880	ул. Жосу, д. 8, корп. 1
881	ул. Квартальная, д. 11, корп. 1
882	ул. Квартальная, д. 5
883	ул. Квартальная, д. 5, корп. 1
884	ул. Квартальная, д. 6
885	ул. Квартальная, д. 7
886	ул. Квартальная, д. 7, корп. 1
887	ул. Квартальная, д. 9, корп. 1
888	ул. Кирова, д. 10
889	ул. Кирова, д. 10, корп. 1
890	ул. Кирова, д. 12
891	ул. Кирова, д. 12, корп. 1
892	ул. Кирова, д. 12
893	ул. Кирова, д. 8
894	ул. Кирова, д. 8, корп. 1
895	ул. Кононова И.Г., д. 10
896	ул. Кононова И.Г., д. 12, корп. 2
897	ул. Кононова И.Г., д. 13
898	ул. Кононова И.Г., д. 3
899	ул. Кононова И.Г., д. 3, корп. 1
900	ул. Кононова И.Г., д. 4
901	ул. Кононова И.Г., д. 5
902	ул. Кононова И.Г., д. 8
903	ул. Никитова, д. 9, корп. 2
904	ул. Никитова, д. 14
905	ул. Николая Островского, д. 8
906	ул. Октябрьская, д. 6

978	ул. Емецкая, д. 4
979	ул. Емецкая, д. 5
980	ул. Емецкая, д. 6
981	ул. Емецкая, д. 6, корп. 1
982	ул. Емецкая, д. 8
983	ул. Емецкая, д. 8, корп. 1
984	ул. Заводская, д. 100
985	ул. Заводская, д. 102
986	ул. Заводская, д. 104
987	ул. Заводская, д. 99, корп. 1
988	ул. Карская, д. 10, корп. 1
989	ул. Карская, д. 7
990	ул. Карская, д. 8
991	ул. Колхозная, д. 17
992	ул. Колхозная, д. 26
993	ул. Колхозная, д. 31
994	ул. Колхозная, д. 32
995	ул. Колхозная, д. 33
996	ул. Колхозная, д. 34
997	ул. Колхозная, д. 35
998	ул. Колхозная, д. 36
999	ул. Колхозная, д. 4, корп. 1
1000	ул. Котовского, д. 13, корп. 1
1001	ул. Котовского, д. 14
1002	ул. Котовского, д. 4
1003	ул. Котовского, д. 8
1004	ул. Лесотехническая, д. 2
1005	ул. Лесотехническая, д. 3
1006	ул. Лесотехническая, д. 4
1007	ул. Лесозащитная, д. 3, корп. 1
1008	ул. Лодемская, д. 49, корп. 1
1009	ул. Лодемская, д. 53, корп. 1
1010	ул. Лодемская, д. 55
1011	ул. Лодемская, д. 55, корп. 1
1012	ул. Лодемская, д. 57
1013	ул. Лодемская, д. 57, корп. 1
1014	ул. Луганская, д. 1
1015	ул. Луганская, д. 15
1016	ул. Луганская, д. 18
1017	ул. Луганская, д. 2
1018	ул. Луганская, д. 3
1019	ул. Луганская, д. 4
1020	ул. Луганская, д. 7
1021	ул. Луганская, д. 9
1022	ул. Льва Толстого, д. 28, корп. 1
1023	ул. Льва Толстого, д. 30, корп. 1
1024	ул. Менделеева, д. 10
1025	ул. Менделеева, д. 11
1026	ул. Менделеева, д. 14
1027	ул. Механизаторов, д. 20
1028	ул. Механизаторов, д. 27
1029	ул. Механизаторов, д. 6, корп. 1
1030	ул. Мирная, д. 30
1031	ул. Мирная, д. 6
1032	ул. Михаила Новова, д. 10
1033	ул. Михаила Новова, д. 13
1034	ул. Михаила Новова, д. 19
1035	ул. Михаила Новова, д. 24
1036	ул. Михаила Новова, д. 3
1037	ул. Михаила Новова, д. 4
1038	ул. Михаила Новова, д. 5
1039	ул. Михаила Новова, д. 9
1040	ул. Моряка, д. 10
1041	ул. Моряка, д. 10, корп. 1
1042	ул. Мудьюгская, д. 10
1043	ул. Мудьюгская, д. 16
1044	ул. Мудьюгская, д. 18
1045	ул. Мудьюгская, д. 27
1046	ул. Мудьюгская, д. 28, корп. 1
1047	ул. Мудьюгская, д. 29
1048	ул. Мудьюгская, д. 30
1049	ул. Мудьюгская, д. 30, корп. 1
1050	ул. Мудьюгская, д. 31
1051	ул. Мудьюгская, д. 32
1052	ул. Мудьюгская, д. 34
1053	ул. Мудьюгская, д. 36
1054	ул. Мудьюгская, д. 39
1055	ул. Мудьюгская, д. 41
1056	ул. Мудьюгская, д. 43
1057	ул. Мудьюгская, д. 43, корп. 1
1058	ул. Мудьюгская, д. 45
1059	ул. Мудьюгская, д. 45, корп. 1
1060	ул. Мудьюгская, д. 47, корп. 1
1061	ул. Мудьюгская, д. 9
1062	ул. Островная, д. 6
1063	ул. Островная, д. 6, корп. 1
1064	ул. Петра Стрелкова, д. 1
1065	ул. Петра Стрелкова, д. 10
1066	ул. Петра Стрелкова, д. 13
1067	ул. Петра Стрелкова, д. 4
1068	ул. Петрозаводская, д. 11
1069	ул. Петрозаводская, д. 16
1070	ул. Петрозаводская, д. 2
1071	ул. Петрозаводская, д. 4
1072	ул. Петрозаводская, д. 9
1073	ул. Пионерская, д. 147, корп. 1
1074	ул. Пионерская, д. 150
1075	ул. Пионерская, д. 151
1076	ул. Пионерская, д. 152
1077	ул. Пионерская, д. 153
1078	ул. Победы, д. 106
1079	ул. Победы, д. 112
1080	ул. Победы, д. 114
1081	ул. Победы, д. 114, корп. 2
1082	ул. Победы, д. 116
1083	ул. Победы, д. 116, корп. 1
1084	ул. Победы, д. 118
1085	ул. Победы, д. 118, корп. 1
1086	ул. Победы, д. 12, корп. 2
1087	ул. Победы, д. 12, корп. 3
1088	ул. Победы, д. 12, корп. 4
1089	ул. Победы, д. 120
1090	ул. Победы, д. 120, корп. 1
1091	ул. Победы, д. 120, корп. 2
1092	ул. Победы, д. 122
1093	ул. Победы, д. 124

1094	
1095	
1096	
1097	
1098	
1099	
1100	
1101	
1102	
1103	
1104	
1105	
1106	
1107	
1108	
1109	
1110	
1111	
1112	
1113	
1114	
1115	
1116	
1117	
1118	
1119	
1120	
1121	
1122	
1123	
1124	
1125	
1126	
1127	
1128	
1129	
1130	
1131	
1132	
1133	
1134	
1135	
1136	
1137	
1138	
1139	
1140	
1141	
1142	
1143	
1144	
1145	
1146	
1147	
1148	
1149	
1150	
1151	
1152	
1153	
1154	
1155	
1156	
1157	
1158	
1159	
1160	
1161	
1162	
1163	
1164	
1165	
1166	
1167	
1168	
1169	
1170	
1171	
1172	
1173	
1174	
1175	
1176	
1177	
1178	
1179	
1180	
1181	
1182	
1183	
1184	
1185	
1186	
1187	
1188	
1189	
1190	
1191	
1192	
1193	

ул. Победы, д. 124, корп. 1
ул. Победы, д. 126
ул. Победы, д. 138
ул. Победы, д. 20, корп. 1
ул. Победы, д. 20, корп. 2
ул. Победы, д. 20, корп. 3
ул. Победы, д. 25
ул. Победы, д. 27
ул. Победы, д. 28
ул. Победы, д. 28, корп. 1
ул. Победы, д. 30
ул. Победы, д. 30, корп. 1
ул. Победы, д. 31
ул. Победы, д. 32, корп. 1
ул. Победы, д. 36
ул. Победы, д. 36, корп. 1
ул. Победы, д. 45
ул. Победы, д. 46
ул. Победы, д. 48
ул. Победы, д. 75
ул. Полярной звезды, д. 7
ул. Проезжая, д. 22
ул. Проезжая, д. 27
ул. Производственная, д. 18, корп. 1
ул. Родионова, д. 18
ул. Родионова, д. 20
ул. Родионова, д. 8
ул. Рыбацкая, д. 2
ул. Сибирская, д. 28
ул. Сибирская, д. 29
ул. Сибирская, д. 32
ул. Сольвычегодская, д. 13
ул. Сольвычегодская, д. 14
ул. Стахановская, д. 43
ул. Стахановская, д. 46
ул. Стахановская, д. 47
ул. Стахановская, д. 47, корп. 1
ул. Стахановская, д. 48
ул. Стахановская, д. 50
ул. Театральная, д. 43
ул. Театральная, д. 53
ул. Торговая, д. 108
ул. Торговая, д. 110
ул. Транспортная, д. 15
ул. Фрунзе, д. 29
ул. Фрунзе, д. 29, корп. 1
ул. Фрунзе, д. 45
ул. Школьная, д. 108, корп. 2
ул. Школьная, д. 162
ул. Школьная, д. 162, корп. 1
ул. Школьная, д. 163
ул. Школьная, д. 164
ул. Школьная, д. 165
ул. Школьная, д. 166
ул. Школьная, д. 166, корп. 1
ул. Школьная, д. 166, корп. 2
ул. Школьная, д. 167
ул. Школьная, д. 168
ул. Школьная, д. 169
ул. Школьная, д. 170
ул. Школьная, д. 171
ул. Школьная, д. 172
ул. Школьная, д. 173
ул. Школьная, д. 173, корп. 1
ул. Школьная, д. 79
ул. Школьная, д. 79, корп. 1
ул. Школьная, д. 84
ул. Школьная, д. 84, корп. 2
ул. Школьная, д. 84, корп. 3
ул. Школьная, д. 86
ул. Юнг Военно-Морского Флота, д. 11
ул. Юнг Военно-Морского Флота, д. 15
ул. Юнг Военно-Морского Флота, д. 15, корп. 1
ул. Юнг Военно-Морского Флота, д. 17
ул. Юнг Военно-Морского Флота, д. 19, корп. 1
ул. Юнг Военно-Морского Флота, д. 21, корп. 1
ул. Юнг Военно-Морского Флота, д. 23
ул. Юнг Военно-Морского Флота, д. 25
ул. Юнг Военно-Морского Флота, д. 3
ул. Юнг Военно-Морского Флота, д. 35
ул. Юнг Военно-Морского Флота, д. 35, корп. 1
ул. Юнг Военно-Морского Флота, д. 5
ул. Юнг Военно-Морского Флота, д. 67
ул. Юнг Военно-Морского Флота, д. 69
ул. Юнг Военно-Морского Флота, д. 71
ул. Юнг Военно-Морского Флота, д. 72
ул. Юнг Военно-Морского Флота, д. 73
ул. Юнг Военно-Морского Флота, д. 74
ул. Юнг Военно-Морского Флота, д. 77, корп. 1
ул. Юнг Военно-Морского Флота, д. 80
ул. Юности, д. 11, корп. 1
ул. Юности, д. 12
ул. Юности, д. 7
просп. Ленинградский, д. 21
просп. Ленинградский, д. 107
просп. Ленинградский, д. 171, корп. 1
просп. Московский, д. 40
просп. Московский, д. 41, корп. 1
просп. Московский, д. 41, корп. 2

1194	
1195	
1196	
1197	
1198	
1199	
1200	
1201	
1202	
1203	
1204	
1205	
1206	
1207	
1208	
1209	
1210	
1211	
1212	
1213	
1214	
1215	
1216	
1217	
1218	
1219	
1220	
1221	
1222	
1223	
1224	
1225	
1226	
1227	
1228	
1229	
1230	
1231	
1232	
1233	
1234	
1235	
1236	
1237	
1238	
1239	
1240	
1241	
1242	
1243	
1244	
1245	
1246	
1247	
1248	
1249	
1250	
1251	
1252	
1253	
1254	
1255	
1256	
1257	
1258	
1259	
1260	
1261	
1262	
1263	
1264	
1265	
1266	
1267	
1268	
1269	
1270	
1271	
1272	
1273	
1274	
1275	
1276	
1277	
1278	
1279	
1280	
1281	
1282	
1283	
1284	
1285	
1286	
1287	
1288	
1289	
1290	
1291	
1292	
1293	
1294	
1295	
1296	
1297	
1298	
1299	
1300	
1301	
1302	
1303	
1304	
1305	
1306	
1307	
1308	
1309	

просп. Московский, д. 43
просп. Московский, д. 43, корп. 1
просп. Московский, д. 43, корп. 3
просп. Московский, д. 45, корп. 1
просп. Московский, д. 55
просп. Московский, д. 55, корп. 2
просп. Московский, д. 55, корп. 3
просп. Московский, д. 55, корп. 4
просп. Московский, д. 55, корп. 5
просп. Московский, д. 55, корп. 6
просп. Московский, д. 57
ул. Беломорская, д. 37
ул. Воронина В.И., д. 53
ул. Дачная, д. 4
ул. Дачная, д. 40
ул. Дачная, д. 50
ул. Дачная, д. 51
ул. Дружбы, д. 10
ул. Дружбы, д. 14
ул. Дружбы, д. 15
ул. Дружбы, д. 15, корп. 1
ул. Дружбы, д. 17
ул. Дружбы, д. 17, корп. 1
ул. Дружбы, д. 17, корп. 2
ул. Дружбы, д. 19
ул. Дружбы, д. 2
ул. Дружбы, д. 2, корп. 1
ул. Дружбы, д. 2, корп. 2
ул. Дружбы, д. 21
ул. Дружбы, д. 23
ул. Дружбы, д. 27
ул. Дружбы, д. 39, корп. 1
ул. Дружбы, д. 39, корп. 2
ул. Дружбы, д. 4
ул. Дружбы, д. 43
ул. Дружбы, д. 6
ул. Дружбы, д. 8
ул. Емельяна Пугачева, д. 10
ул. Емельяна Пугачева, д. 12
ул. Емельяна Пугачева, д. 14
ул. Емельяна Пугачева, д. 16
ул. Емельяна Пугачева, д. 2
ул. Емельяна Пугачева, д. 4
ул. Емельяна Пугачева, д. 6
ул. Емельяна Пугачева, д. 8
ул. Калинина, д. 14, корп. 1
ул. Калинина, д. 19, корп. 1
ул. Калинина, д. 22, корп. 1
ул. Калинина, д. 5
ул. Калинина, д. 6
ул. Калинина, д. 7
ул. Калинина, д. 8
ул. Карпогорская, д. 12, корп. 1
ул. Карпогорская, д. 12, корп. 2
ул. Карпогорская, д. 28
ул. Карпогорская, д. 32
ул. Кооперативная, д. 15
ул. Кооперативная, д. 17
ул. Красной Звезды, д. 1, корп. 1
ул. Ленина, д. 16
ул. Ленина, д. 22, корп. 1
ул. Ленина, д. 24
ул. Ленина, д. 8, корп. 1
ул. Лермонтова, д. 11
ул. Лермонтова, д. 13
ул. Лермонтова, д. 17
ул. Лермонтова, д. 19
ул. Лермонтова, д. 2
ул. Лермонтова, д. 25
ул. Лермонтова, д. 27
ул. Лермонтова, д. 3
ул. Лермонтова, д. 4
ул. Лермонтова, д. 5
ул. Лермонтова, д. 6
ул. Лермонтова, д. 7
ул. Лермонтова, д. 9
ул. Луговая, д. 15
ул. Машиностроителей, д. 11
ул. Машиностроителей, д. 7
ул. Молодежная, д. 1, корп. 1
ул. Овощная, д. 12, корп. 1
ул. Овощная, д. 16
ул. Овощная, д. 18
ул. Октябрат, д. 24
ул. Октябрат, д. 26
ул. Октябрат, д. 30
ул. Октябрат, д. 30, корп. 1
ул. Октябрат, д. 4, корп. 2
ул. Октябрат, д. 4, корп. 3</

1407	п. Турдеевск, ул. Центральная, д. 3, корп. 4
1408	п. Турдеевск, ул. Центральная, д. 3, корп. 5
1409	п. Турдеевск, ул. Центральная, д. 30
1410	п. Турдеевск, ул. Центральная, д. 32
1411	п. Турдеевск, ул. Центральная, д. 33
1412	п. Турдеевск, ул. Центральная, д. 36
1413	п. Турдеевск, ул. Центральная, д. 39
1414	п. Турдеевск, ул. Центральная, д. 7
1415	просп. Новый, д. 15
1416	просп. Новый, д. 19
1417	просп. Новый, д. 21
1418	просп. Новый, д. 7
1419	просп. Новый, д. 9
1420	просп. Северный, д. 32, корп. 3
1421	ул. 100-й дивизии, д. 10
1422	ул. 100-й дивизии, д. 11
1423	ул. 100-й дивизии, д. 13
1424	ул. 100-й дивизии, д. 14
1425	ул. 100-й дивизии, д. 2
1426	ул. 100-й дивизии, д. 3
1427	ул. 100-й дивизии, д. 4
1428	ул. 100-й дивизии, д. 5
1429	ул. 100-й дивизии, д. 5, корп. 1
1430	ул. 100-й дивизии, д. 6
1431	ул. 100-й дивизии, д. 7
1432	ул. 100-й дивизии, д. 9
1433	ул. 263-й Сивашской дивизии, д. 2
1434	ул. 263-й Сивашской дивизии, д. 3
1435	ул. 263-й Сивашской дивизии, д. 5
1436	ул. 263-й Сивашской дивизии, д. 6
1437	ул. 263-й Сивашской дивизии, д. 7
1438	ул. 263-й Сивашской дивизии, д. 8
1439	ул. Адмирала Макарова, д. 1, корп. 1
1440	ул. Адмирала Макарова, д. 10
1441	ул. Адмирала Макарова, д. 10, корп. 1
1442	ул. Адмирала Макарова, д. 11
1443	ул. Адмирала Макарова, д. 11, корп. 1
1444	ул. Адмирала Макарова, д. 11, корп. 2
1445	ул. Адмирала Макарова, д. 12
1446	ул. Адмирала Макарова, д. 12, корп. 1
1447	ул. Адмирала Макарова, д. 13
1448	ул. Адмирала Макарова, д. 13, корп. 1
1449	ул. Адмирала Макарова, д. 14
1450	ул. Адмирала Макарова, д. 15
1451	ул. Адмирала Макарова, д. 15, корп. 1
1452	ул. Адмирала Макарова, д. 17
1453	ул. Адмирала Макарова, д. 19
1454	ул. Адмирала Макарова, д. 19, корп. 1
1455	ул. Адмирала Макарова, д. 2
1456	ул. Адмирала Макарова, д. 2, корп. 2
1457	ул. Адмирала Макарова, д. 2, корп. 3
1458	ул. Адмирала Макарова, д. 2, корп. 4
1459	ул. Адмирала Макарова, д. 2, корп. 5
1460	ул. Адмирала Макарова, д. 2, корп. 6
1461	ул. Адмирала Макарова, д. 20
1462	ул. Адмирала Макарова, д. 21
1463	ул. Адмирала Макарова, д. 22
1464	ул. Адмирала Макарова, д. 24, корп. 1
1465	ул. Адмирала Макарова, д. 27
1466	ул. Адмирала Макарова, д. 28
1467	ул. Адмирала Макарова, д. 29, корп. 1
1468	ул. Адмирала Макарова, д. 29, корп. 2
1469	ул. Адмирала Макарова, д. 30
1470	ул. Адмирала Макарова, д. 30, корп. 1
1471	ул. Адмирала Макарова, д. 30, корп. 2
1472	ул. Адмирала Макарова, д. 31
1473	ул. Адмирала Макарова, д. 31, корп. 2
1474	ул. Адмирала Макарова, д. 32
1475	ул. Адмирала Макарова, д. 32, корп. 2
1476	ул. Адмирала Макарова, д. 34
1477	ул. Адмирала Макарова, д. 35
1478	ул. Адмирала Макарова, д. 36
1479	ул. Адмирала Макарова, д. 4
1480	ул. Адмирала Макарова, д. 4, корп. 1
1481	ул. Адмирала Макарова, д. 42, корп. 1
1482	ул. Адмирала Макарова, д. 42, корп. 2
1483	ул. Адмирала Макарова, д. 43
1484	ул. Адмирала Макарова, д. 6
1485	ул. Адмирала Макарова, д. 8
1486	ул. Адмирала Макарова, д. 8, корп. 1
1487	ул. Аллейная, д. 10
1488	ул. Аллейная, д. 11
1489	ул. Аллейная, д. 12
1490	ул. Аллейная, д. 13
1491	ул. Аллейная, д. 14
1492	ул. Аллейная, д. 16
1493	ул. Аллейная, д. 18
1494	ул. Аллейная, д. 19
1495	ул. Аллейная, д. 20
1496	ул. Аллейная, д. 21
1497	ул. Аллейная, д. 22
1498	ул. Аллейная, д. 23
1499	ул. Аллейная, д. 24
1500	ул. Аллейная, д. 25
1501	ул. Аллейная, д. 26
1502	ул. Аллейная, д. 27
1503	ул. Аллейная, д. 28
1504	ул. Аллейная, д. 29
1505	ул. Аллейная, д. 8
1506	ул. Аллейная, д. 9
1507	ул. Бассейная, д. 3
1508	ул. Бассейная, д. 5
1509	ул. Бассейная, д. 7

1510	ул. Вычегодская, д. 11
1511	ул. Вычегодская, д. 13, корп. 2
1512	ул. Вычегодская, д. 14
1513	ул. Вычегодская, д. 15
1514	ул. Вычегодская, д. 15, корп. 1
1515	ул. Вычегодская, д. 15, корп. 2
1516	ул. Вычегодская, д. 19, корп. 1
1517	ул. Вычегодская, д. 25
1518	ул. Вычегодская, д. 27
1519	ул. Вычегодская, д. 3
1520	ул. Вычегодская, д. 5, корп. 1
1521	ул. Вычегодская, д. 7, корп. 1
1522	ул. Вычегодская, д. 7, корп. 2
1523	ул. Вычегодская, д. 9
1524	ул. Вычегодская, д. 9, корп. 3
1525	ул. Дежнёвцев, д. 13, корп. 5
1526	ул. Дежнёвцев, д. 14, корп. 2
1527	ул. Дежнёвцев, д. 14, корп. 3
1528	ул. Дежнёвцев, д. 14, корп. 4
1529	ул. Дежнёвцев, д. 14, корп. 5
1530	ул. Дежнёвцев, д. 17
1531	ул. Дежнёвцев, д. 18
1532	ул. Дежнёвцев, д. 19
1533	ул. Дежнёвцев, д. 2
1534	ул. Дежнёвцев, д. 20
1535	ул. Дежнёвцев, д. 21
1536	ул. Дежнёвцев, д. 22
1537	ул. Дежнёвцев, д. 29, корп. 2
1538	ул. Дежнёвцев, д. 4
1539	ул. Дежнёвцев, д. 7
1540	ул. Дежнёвцев, д. 7, корп. 1
1541	ул. Дежнёвцев, д. 8
1542	ул. Дежнёвцев, д. 8, корп. 1
1543	ул. Дежнёвцев, д. 8, корп. 2
1544	ул. Дежнёвцев, д. 9
1545	ул. Динамо, д. 8, корп. 1
1546	ул. Доковская, д. 1
1547	ул. Доковская, д. 2
1548	ул. Доковская, д. 34
1549	ул. Доковская, д. 36
1550	ул. Доковская, д. 4
1551	ул. Доковская, д. 5
1552	ул. Дорожников, д. 2
1553	ул. Дорожников, д. 3
1554	ул. Дорожников, д. 4
1555	ул. Дрейера, д. 1, корп. 1
1556	ул. Дрейера, д. 11
1557	ул. Дрейера, д. 13
1558	ул. Дрейера, д. 15, корп. 1
1559	ул. Дрейера, д. 15, корп. 2
1560	ул. Дрейера, д. 15, корп. 3
1561	ул. Дрейера, д. 17
1562	ул. Дрейера, д. 2
1563	ул. Дрейера, д. 2, корп. 1
1564	ул. Дрейера, д. 21
1565	ул. Дрейера, д. 21, корп. 5
1566	ул. Дрейера, д. 23
1567	ул. Дрейера, д. 23, корп. 4
1568	ул. Дрейера, д. 3
1569	ул. Дрейера, д. 3, корп. 1
1570	ул. Дрейера, д. 45, корп. 1
1571	ул. Дрейера, д. 47
1572	ул. Дрейера, д. 47, корп. 2
1573	ул. Дрейера, д. 49, корп. 1
1574	ул. Дрейера, д. 5
1575	ул. Дрейера, д. 5, корп. 1
1576	ул. Дрейера, д. 57
1577	ул. Дрейера, д. 7
1578	ул. Дрейера, д. 9
1579	ул. Дрейера, д. 9, корп. 1
1580	ул. Дрейера, д. 9, корп. 2
1581	ул. Зеньковича, д. 10
1582	ул. Зеньковича, д. 11
1583	ул. Зеньковича, д. 12
1584	ул. Зеньковича, д. 14
1585	ул. Зеньковича, д. 15
1586	ул. Зеньковича, д. 16, корп. 1
1587	ул. Зеньковича, д. 18
1588	ул. Зеньковича, д. 2
1589	ул. Зеньковича, д. 24
1590	ул. Зеньковича, д. 29
1591	ул. Зеньковича, д. 32
1592	ул. Зеньковича, д. 40
1593	ул. Зеньковича, д. 54
1594	ул. Зеньковича, д. 56
1595	ул. Клепача, д. 1
1596	ул. Клепача, д. 5
1597	ул. Клепача, д. 7
1598	ул. Клепача, д. 9
1599	ул. Кочуринская, д. 23
1600	ул. Кочуринская, д. 25
1601	ул. Кочуринская, д. 29
1602	ул. Кочуринская, д. 30
1603	ул. Лесозаводская, д. 13
1604	ул. Локомотивная, д. 11
1605	ул. Локомотивная, д. 13
1606	ул. Локомотивная, д. 33
1607	ул. Локомотивная, д. 35
1608	ул. Локомотивная, д. 37
1609	ул. Локомотивная, д. 39
1610	ул. Локомотивная, д. 40
1611	ул. Локомотивная, д. 41, корп. 1
1612	ул. Локомотивная, д. 42
1613	ул. Локомотивная, д. 44
1614	ул. Локомотивная, д. 50
1615	ул. Локомотивная, д. 52
1616	ул. Локомотивная, д. 54
1617	ул. Локомотивная, д. 56
1618	ул. Локомотивная, д. 59
1619	ул. Локомотивная, д. 60
1620	ул. Локомотивная, д. 61
1621	ул. Локомотивная, д. 62
1622	ул. Локомотивная, д. 63
1623	ул. Локомотивная, д. 64
1624	ул. Локомотивная, д. 65
1625	ул. Локомотивная, д. 65, корп. 1

1626	ул. Магистральная, д. 40
1627	ул. Магистральная, д. 41
1628	ул. Магистральная, д. 42
1629	ул. Магистральная, д. 44
1630	ул. Нахимова, д. 7
1631	ул. Онежская, д. 19
1632	ул. Онежская, д. 21
1633	ул. Онежская, д. 23
1634	ул. Павла Орлова, д. 10
1635	ул. Павла Орлова, д. 11
1636	ул. Павла Орлова, д. 2, корп. 1
1637	ул. Павла Орлова, д. 4
1638	ул. Павла Орлова, д. 5
1639	ул. Павла Орлова, д. 6
1640	ул. Павла Орлова, д. 7
1641	ул. Павла Орлова, д. 8
1642	ул. Парковая, д. 1, корп. 1
1643	ул. Парковая, д. 10
1644	ул. Парковая, д. 11
1645	ул. Парковая, д. 4
1646	ул. Парковая, д. 6
1647	ул. Парковая, д. 7
1648	ул. Парковая, д. 8
1649	ул. Парковая, д. 9
1650	ул. Пирсовая, д. 13
1651	ул. Пирсовая, д. 14
1652	ул. Пирсовая, д. 15
1653	ул. Пирсовая, д. 16
1654	ул. Пирсовая, д. 21
1655	ул. Пирсовая, д. 24
1656	ул. Пирсовая, д. 29
1657	ул. Пирсовая, д. 33
1658	ул. Пирсовая, д. 35
1659	ул. Пирсовая, д. 37
1660	ул. Пирсовая, д. 39
1661	ул. Пирсовая, д. 43
1662	ул. Пирсовая, д. 47
1663	ул. Пирсовая, д. 48
1664	ул. Пирсовая, д. 49
1665	ул. Пирсовая, д. 50
1666	ул. Пирсовая, д. 52
1667	ул. Пирсовая, д. 71
1668	ул. Пирсовая, д. 72
1669	ул. Пирсовая, д. 73
1670	ул. Пирсовая, д. 75
1671	ул. Пирсовая, д. 77
1672	ул. Пирсовая, д. 78
1673	ул. Пирсовая, д. 81
1674	ул. Пирсовая, д. 84
1675	ул. Пирсовая, д. 85, корп. 2
1676	ул. Пирсовая, д. 86
1677	ул. Пограничная, д. 11
1678	ул. Пограничная, д. 12
1679	ул. Пограничная, д. 13
1680	ул. Пограничная, д. 21
1681	ул. Пограничная, д. 22, корп. 1
1682	ул. Пограничная, д. 26
1683	ул. Пограничная, д. 30, корп. 1
1684	ул. Пограничная, д. 32
1685	ул. Пограничная, д. 34
1686	ул. Пограничная, д. 34, корп. 1
1687	ул. Пограничная, д. 37
1688	ул. Пограничная, д. 38
1689	ул. Пограничная, д. 41
1690	ул. Пограничная, д. 43
1691	ул. Пограничная, д. 5
1692	ул. Пограничная, д. 7
1693	ул. Пограничная, д. 9
1694	ул. Путейцев, д. 2
1695	ул. Рейдовая, д. 5
1696	ул. Рейдовая, д. 6
1697	ул. Рейдовая, д. 7
1698	ул. Рейдовая, д. 9
1699	ул. Речников, д. 27
1700	ул. Речников, д. 31
1701	ул. Речников, д. 32
1702	ул. Речников, д. 32, корп. 1
1703	ул. Речников, д. 33
1704	ул. Речников, д. 33, корп. 1
1705	ул. Речников, д. 33, корп. 3
1706	ул. Речников, д. 33, корп. 4
1707	ул. Речников, д. 34
1708	ул. Речников, д. 38
1709	ул. Речников, д. 40
1710	ул. Речников, д. 41
1711	ул. Речников, д. 44
1712	ул. Речников, д. 51
1713	ул. Речников, д. 53
1714	ул. Речников, д. 54
1715	ул. Речников, д. 55
1716	ул. Сурповская, д. 20, корп. 1
1717	ул. Сурповская, д. 22
1718	ул. Сурповская, д. 24
1719	ул. Сурповская, д. 37
1720	ул. Сурповская, д. 38
1721	ул. Сурповская, д. 39
1722	ул. Сурповская, д. 39, корп. 1
1723	ул. Сурповская, д. 47
1724	ул. Сурповская, д. 51
1725	ул. Сурповская, д. 52
1726	ул. Сурповская, д. 53
1727	ул. Сурповская, д. 54
1728	ул. Сурповская, д. 55
1729	ул. Тяговая, д. 31
1730	ул. Тяговая, д. 35
1731	ул. Тяговая, д. 38
1732	ул. Тяговая, д. 4
1733	ул. Тяговая, д. 7
1734	ул. Штурманская, д. 4
1735	ул. Штурманская, д. 6, корп. 1
1736	ул. Штурманская, д. 8
1737	ул. Штурманская, д. 9
1738	ул. Водоемная, д. 6
1739	ул. Второй рабочий квартал, д. 47
1740	ул. Зеленец, д. 1, корп. 1
1741	ул. Зеленец, д. 2

1742	ул. Зеленец, д. 31
1743	ул. Зеленец, д. 32
1744	ул. Зеленец, д. 33
1745	ул. Зеленец, д. 34
1746	ул. Зеленец, д. 35
1747	ул. Зеленец, д. 37
1748	ул. Зеленец, д. 38
1749	ул. Зеленец, д. 39
1750	ул. Зеленец, д. 40
1751	ул. Зеленец, д. 41
1752	ул. Зеленец, д. 42
1753	ул. Зеленец, д. 43
1754	ул. Зеленец, д. 44
1755	ул. Зеленец, д. 45
1756	ул. Зеленец, д. 46
1757	ул. Зеленец, д. 47
1758	ул. Зеленец, д. 48
1759	ул. Зеленец, д. 49
1760	ул. Зеленец, д. 50
1761	ул. Зеленец, д. 51
1762	ул. Зеленец, д. 52
1763	ул. Зеленец, д. 53
1764	ул. Зеленец, д. 54
1765	ул. Зеленец, д. 55
1766	ул. Зеленец, д. 56
1767	ул. Кирпичного завода, д. 13
1768	ул. Кирпичного завода, д. 17
1769	ул. Кирпичного завода, д. 18
1770	ул. Кирпичного завода, д. 19
1771	ул. Кирпичного завода, д. 20
1772	ул. Кирпичного завода, д. 22
1773	ул. Кирпичного завода, д. 24
1774	ул. Кирпичного завода, д. 25
1775	ул. Кирпичного завода, д. 26
1776	ул. Кирпичного завода, д. 28
1777	ул. Комбинатовская, д. 77
1778	ул. Комбинатовская, д. 78
177	

**АДМИНИСТРАЦИЯ ГОРОДСКОГО ОКРУГА
«ГОРОД АРХАНГЕЛЬСК»**

П О С Т А Н О В Л Е Н И Е

от 15 февраля 2023 г. № 250

О признании утратившими силу пункта 1 постановления Администрации муниципального образования «Город Архангельск» от 30 января 2020 года № 162 и постановления Администрации муниципального образования «Город Архангельск» от 22 июня 2020 года № 1064

1. Признать утратившими силу:
пункт 1 постановления Администрации муниципального образования «Город Архангельск» от 30 января 2020 года № 162 «Об утверждении административного регламента предоставления муниципальной услуги «Выдача специального разрешения на движение по автомобильным дорогам местного значения муниципального образования «Город Архангельск» Архангельской области тяжеловесного и (или) крупногабаритного транспортного средства в случаях, предусмотренных законодательством об автомобильных дорогах и о дорожной деятельности»;
постановление Администрации муниципального образования «Город Архангельск» от 22 июня 2020 года № 1064 «О внесении изменения в административный регламент предоставления муниципальной услуги «Выдача специального разрешения на движение по автомобильным дорогам местного значения муниципального образования «Город Архангельск» Архангельской области тяжеловесного и (или) крупногабаритного транспортного средства в случаях, предусмотренных законодательством об автомобильных дорогах и о дорожной деятельности».

2. Опубликовать постановление в газете «Архангельск – Город воинской славы» и на официальном информационном интернет-портале городского округа «Город Архангельск».

3. Настоящее постановление вступает в силу с момента его официального опубликования и распространяется на правоотношения, возникшие с 1 января 2023 года.

**Глава городского округа
«Город Архангельск»**

Д.А. Морев

**АДМИНИСТРАЦИЯ ГОРОДСКОГО ОКРУГА
«ГОРОД АРХАНГЕЛЬСК»**

П О С Т А Н О В Л Е Н И Е

от 15 февраля 2023 г. № 251

О внесении изменений в приложение № 1 к Порядку проведения торгов на право заключения договоров на размещение нестационарных торговых объектов на территории городского округа «Город Архангельск» и на земельных участках, находящихся в собственности городского округа «Город Архангельск», в том числе расположенных в границах других муниципальных образований, а также на земельных участках, государственная собственность на которые не разграничена, без предоставления земельного участка

1. Внести в приложение № 1 к Порядку проведения торгов на право заключения договоров на размещение нестационарных торговых объектов на территории городского округа «Город Архангельск» и на земельных участках, находящихся в собственности городского округа «Город Архангельск», в том числе расположенных в границах других муниципальных образований, а также на земельных участках, государственная собственность на которые не разграничена, без предоставления земельного участка, утвержденному постановлением Администрации муниципального образования «Город Архангельск» от 27 июня 2019 года № 876, изменения, изложив абзацы четвертые подпункта 1.2 пункта 1 и подпункта 2.1 пункта 2 после слова «коэффициента» в следующей редакции:
«инфляционных процессов, устанавливаемого в соответствии с пунктом 2.1 раздела 2 Положения об арендной плате за использование земельных участков, находящихся в собственности муниципального образования «Город Архангельск», утвержденного решением Архангельского городского Совета депутатов от 21 ноября 2007 года № 559 (с изменениями и дополнениями)».

2. Опубликовать постановление в газете «Архангельск – Город воинской славы» и на официальном информационном интернет-портале городского округа «Город Архангельск».

**Глава городского округа
«Город Архангельск»**

Д.А. Морев

**ГЛАВА ГОРОДСКОГО ОКРУГА
«ГОРОД АРХАНГЕЛЬСК»**

П О С Т А Н О В Л Е Н И Е

от 16 февраля 2023 г. № 253

О внесении изменений в Положение о комиссии по вопросам защиты жилищных прав детей-сирот, детей, оставшихся без попечения родителей, а также лиц из их числа и состав комиссии по вопросам защиты жилищных прав детей-сирот, детей, оставшихся без попечения родителей, а также лиц из их числа

1. Внести в Положение о комиссии по вопросам защиты жилищных прав детей-сирот и детей, оставшихся без попечения родителей, а также лиц из их числа, утвержденное постановлением мэра города Архангельска от 29 августа 2011 года № 393 (с изменениями), изменение, изложив пункт 1.3 в следующей редакции:
«1.3. Председателем комиссии является заместитель Главы городского округа «Город Архангельск» по социальным вопросам.»

2. Внести в состав комиссии по вопросам защиты жилищных прав детей-сирот, детей, оставшихся без попечения родителей, а также лиц из их числа, утвержденный постановлением мэра города Архангельска от 29 августа 2011 года № 393 (с изменениями), изменение, изложив его в новой прилагаемой редакции.

3. Опубликовать постановление в газете «Архангельск – Город воинской славы» и на официальном информационном интернет-портале городского округа «Город Архангельск».

**Глава городского округа
«Город Архангельск»**

Д.А. Морев

ПРИЛОЖЕНИЕ
к постановлению Главы
городского округа «Город Архангельск»
от 16 февраля 2023 г. № 253

**СОСТАВ
комиссии по вопросам защиты жилищных прав детей-сирот,
детей, оставшихся без попечения родителей, а также лиц из их числа**

Чиркова Ирина Александровна	-	исполняющий обязанности заместителя Главы городского округа "Город Архангельск" по социальным вопросам (председатель комиссии)
Дулепова Ольга Валерьевна	-	начальник управления по вопросам семьи, опеки и попечительства Администрации городского округа "Город Архангельск" (заместитель председателя комиссии)
Брилина Наталья Владимировна	-	главный специалист отдела опеки и попечительства управления по вопросам семьи, опеки и попечительства Администрации городского округа "Город Архангельск" (секретарь комиссии)
Колпакова Елена Владимировна	-	заместитель начальника управления по вопросам семьи, опеки и попечительства Администрации городского округа "Город Архангельск"
Кривоногова Любовь Валентиновна	-	главный специалист отдела организации финансового обеспечения социальной сферы департамента финансов Администрации городского округа "Город Архангельск"
Лебедева Ирина Ивановна	-	начальник отдела по жилищным вопросам управления развития городского хозяйства департамента городского хозяйства Администрации городского округа "Город Архангельск"
Мандрик Мария Васильевна	-	заместитель начальника отдела реестра и учета муниципального имущества департамента муниципального имущества Администрации городского округа "Город Архангельск"
Такшеева Светлана Александровна	-	главный специалист-юрист консульт управления правового обеспечения организационной, кадровой работы и социальной сферы муниципально-правового департамента Администрации городского округа "Город Архангельск"
Таран Наталья Николаевна	-	ведущий инженер отдела технического контроля службы по найму жилья муниципального учреждения городского округа "Город Архангельск" "Информационно-расчетный центр" (по согласованию)".

**АДМИНИСТРАЦИЯ ГОРОДСКОГО ОКРУГА
«ГОРОД АРХАНГЕЛЬСК»**

П О С Т А Н О В Л Е Н И Е

от 17 февраля 2023 г. № 258

О внесении изменений в постановление Администрации муниципального образования «Город Архангельск» от 14 июня 2017 года № 624 и приложение к нему

1. Внести в постановление Администрации муниципального образования «Город Архангельск» от 14 июня 2017 года № 624 «О размере платы за услуги, оказываемые муниципальным казенным учреждением муниципального образования «Город Архангельск» «Центр бухгалтерского и экономического обслуживания» следующие изменения:
преамбулу изложить в следующей редакции:
«В соответствии со статьей 17 Федерального закона от 6 октября 2003 года № 131-ФЗ «Об общих принципах организации местного самоуправления в Российской Федерации», Порядком принятия решений об установлении тарифов на услуги (работы) муниципальных унитарных предприятий и муниципальных учреждений городского округа «Город Архангельск», утвержденным решением Архангельской городской Думы от 23 сентября 2015 года № 258, Администрация муниципального образования «Город Архангельск» постановляет»;
в наименовании и пункте 1 слова «муниципального образования» заменить словами «городского округа»;
пункт 3 исключить.

2. Внести в приложение к постановлению Администрации муниципального образования «Город Архангельск» от 14 июня 2017 года № 624 (с изменениями) изменения, заменив в наименовании и по тексту слова «муниципального образования» словами «городского округа».

3. Опубликовать постановление в газете «Архангельск – Город воинской славы» и на официальном информационном интернет-портале городского округа «Город Архангельск».

**Глава городского округа
«Город Архангельск»**

Д.А. Морев

**АДМИНИСТРАЦИЯ ГОРОДСКОГО ОКРУГА
«ГОРОД АРХАНГЕЛЬСК»**

П О С Т А Н О В Л Е Н И Е

от 17 февраля 2023 г. № 259

О внесении изменений в постановление Администрации муниципального образования «Город Архангельск» от 30 мая 2017 года № 563 и Перечень услуг (работ), оказываемых (выполняемых) муниципальными учреждениями муниципального образования «Город Архангельск», находящихся в ведении департамента финансов Администрации муниципального образования «Город Архангельск», для граждан и юридических лиц за плату

1. Внести в постановление Администрации муниципального образования «Город Архангельск» от 30 мая 2017 года № 563 «О перечне услуг (работ), оказываемых (выполняемых) муниципальными учреждениями муниципального образования «Город Архангельск», находящихся в ведении департамента финансов Администрации муниципального образования «Город Архангельск», для граждан и юридических лиц за плату» следующие изменения:
в наименовании, пункте 1 и 2 слова «муниципального образования» заменить словами «городского округа»;
пункт 4 исключить.

2. Внести в Перечень услуг (работ), оказываемых (выполняемых) муниципальными учреждениями муниципального образования «Город Архангельск», находящихся в ведении департамента финансов Администрации муниципального образования «Город Архангельск», для граждан и юридических лиц за плату, утвержденный постановлением Администрации от 30 мая 2017 года № 563, изменения, заменив в наименовании и по тексту слова «муниципального образования» словами «городского округа».

3. Опубликовать постановление в газете «Архангельск – Город воинской славы» и на официальном информационном интернет-портале городского округа «Город Архангельск».

**Глава городского округа
«Город Архангельск»**

Д.А. Морев

**АДМИНИСТРАЦИЯ ГОРОДСКОГО ОКРУГА
«ГОРОД АРХАНГЕЛЬСК»**

П О С Т А Н О В Л Е Н И Е

от 17 февраля 2023 г. № 260

О внесении изменений в Перечень услуг (работ), оказываемых (выполняемых) муниципальными учреждениями муниципального образования «Город Архангельск», находящихся в ведении Администрации муниципального образования «Город Архангельск», для граждан и юридических лиц за плату

1. Внести в Перечень услуг (работ), оказываемых (выполняемых) муниципальными учреждениями муниципального образования «Город Архангельск», находящихся в ведении Администрации муниципального образования «Город Архангельск», для граждан и юридических лиц за плату, утвержденный постановлением Администрации от 13 января 2016 года № 14 (с изменениями и дополнениями), следующие изменения:
а) в разделе «Услуги, относящиеся к основным видам деятельности» пункты 4 – 12 исключить;
б) в разделе «Услуги (работы), относящиеся к иным видам деятельности» пункты 6 – 12 исключить.

2. Опубликовать постановление в газете «Архангельск – Город воинской славы» и на официальном информационном интернет-портале городского округа «Город Архангельск».

3. Настоящее постановление вступает в силу со дня его официального опубликования и распространяется на правоотношения, возникшие с 1 января 2023 года.

**Глава городского округа
«Город Архангельск»**

Д.А. Морев

**АДМИНИСТРАЦИЯ ГОРОДСКОГО ОКРУГА
«ГОРОД АРХАНГЕЛЬСК»**

П О С Т А Н О В Л Е Н И Е

от 17 февраля 2023 г. № 261

О внесении изменения в Правила предоставления из городского бюджета субсидий на возмещение затрат муниципального унитарного предприятия «Городское благоустройство» городского округа «Город Архангельск», связанных с выполнением работ по содержанию и ремонту мостов и путепроводов

1. Внести в Правила предоставления из городского бюджета субсидий на возмещение затрат муниципального унитарного предприятия «Городское благоустройство» городского округа «Город Архангельск», связанных с выполнением работ по содержанию и ремонту мостов и путепроводов, утвержденные постановлением Администрации муниципального образования «Город Архангельск» от 7 февраля 2018 года № 168 (с изменениями и дополнениями), изменение, изложив их в новой прилагаемой редакции.

2. Опубликовать постановление в газете «Архангельск – город воинской славы» и на официальном информационном интернет-портале городского округа «Город Архангельск».

3. Настоящее постановление вступает в силу с момента опубликования и распространяется на правоотношения, возникшие с 1 января 2023 года.

**Глава городского округа
«Город Архангельск»**

Д.А. Морев

ПРИЛОЖЕНИЕ
к постановлению Администрации
городского округа «Город Архангельск»
от 17 февраля 2023 г. № 261

**ПРАВИЛА
предоставления из городского бюджета субсидий на возмещение затрат
муниципального унитарного предприятия «Городское благоустройство» городского округа «Город
Архангельск», связанных с выполнением работ по содержанию и ремонту мостов и путепроводов**

1. Настоящие Правила устанавливают условия и порядок предоставления из городского бюджета субсидий на возмещение затрат муниципального унитарного предприятия «Городское благоустройство» городского округа «Город Архангельск» (далее – МУП «Городское благоустройство»), связанных с выполнением работ по содержанию и ремонту мостов и путепроводов, находящихся в хозяйственном ведении МУП «Городское благоустройство», (далее – субсидии), а также порядок возврата субсидий.

2. Субсидии предоставляются МУП «Городское благоустройство» в рамках ведомственной целевой программы «Развитие городского хозяйства на территории городского округа «Город Архангельск» муниципальной программы «Комплексное развитие территории городского округа «Город Архангельск» в целях возмещения фактически понесенных затрат по содержанию и ремонту мостов и путепроводов, в том числе:
затрат на оплату труда рабочих, непосредственно занятых выполнением работ по содержанию и ремонту мостов и путепроводов;
отчислений на социальные нужды;
затрат на материалы;
затрат на приобретение работ (услуг) производственного характера, выполняемых сторонними организациями и (или) индивидуальными предпринимателями;
затрат на эксплуатацию машин и механизмов;
затрат на аренду машин и механизмов;
затрат на приготовление пескосольной смеси;
объектсплутационных и внеэксплутационных затрат.

Сведения о субсидиях в установленном порядке размещаются на едином портале бюджетной системы Российской Федерации в информационно-телекоммуникационной сети «Интернет» не позднее 15го рабочего дня, следующего за днем принятия решения о городском бюджете на соответствующий финансовый год и плановый период.

3. Предоставление субсидий осуществляется в пределах бюджетных ассигнований, предусмотренных в городском бюджете на соответствующий финансовый год и плановый период, и лимитов бюджетных обязательств, доведенных до департамента транспорта, строительства и городской инфраструктуры Администрации городского округа «Город Архангельск» (далее – департамент транспорта, строительства и городской инфраструктуры) на цели, указанные в пункте 2 настоящих Правил.

4. Условиями предоставления субсидий являются:
а) выполнение МУП «Городское благоустройство» работ по содержанию и ремонту мостов и путепроводов;
б) ведение МУП «Городское благоустройство» раздельного бухгалтерского учета затрат, связанных с выполнением работ по содержанию и ремонту мостов и путепроводов, и иным осуществляемым видам деятельности. При этом затраты МУП «Городское благоустройство», связанные с выполнением работ по содержанию и ремонту мостов и путепроводов, рассчитываются как сумма прямых и косвенных затрат. Прямые затраты относятся непосредственно на вид деятельности – работы по содержанию и ремонту мостов и путепроводов. Распределение косвенных затрат между различными видами деятельности, осуществляемыми МУП «Городское благоустройство», производится согласно учетной политике, принятой в МУП «Городское благоустройство».

5. Предоставление МУП «Городское благоустройство» субсидий осуществляется в соответствии с договором о предоставлении субсидий, заключенным департаментом транспорта, строительства и городской инфраструктуры с МУП «Городское благоустройство» в пределах лимитов бюджетных обязательств, доведенных до департамента транспорта, строительства и городской инфраструктуры на цели, указанные в пункте 2 настоящих Правил.

Договор о предоставлении субсидий, дополнительное соглашение, предусматривающее внесение изменений в договор о предоставлении субсидий, или дополнительное соглашение о расторжении договора о предоставлении субсидий заключаются департаментом транспорта, строительства и городской инфраструктуры с МУП «Городское благоустройство» в соответствии с типовой формой, установленной департаментом финансов Администрации городского округа «Город Архангельск» (далее – департамент финансов).

6. Размер предоставляемой МУП «Городское благоустройство» субсидии определяется исходя из фактически понесенных затрат по содержанию и ремонту мостов и путепроводов, но не более предельного объема затрат по содержанию и ремонту мостов и путепроводов и предельного размера предоставляемых субсидий, определенного договором о предоставлении субсидий.

$$R = \sum (V^i \times S_e^i) + S_r, \text{ где:}$$

R – предельный объем затрат по содержанию и ремонту мостов и путепроводов, руб.;

V^i – объем выполненных работ по содержанию мостов и путепроводов по i-му виду работы с учетом периодичности их выполнения в соответствии с актами о приемке выполненных работ по содержанию мостов и путепроводов;

S_e^i – стоимость одной единицы работы по содержанию мостов и путепроводов по i-му виду работы, утвержденная распоряжением заместителя Главы городского округа «Город Архангельск» по инфраструктурному развитию, руб.;

S_r – стоимость выполненных работ по ремонту мостов и путепроводов, определяемая исходя из перечня и объема выполненных работ, учтенных сметой на выполнение работ по ремонту мостов и путепроводов, в соответствии с актами

о приемке выполненных работ по ремонту мостов и путепроводов и на основании сметных нормативов, включенных в федеральный реестр сметных нормативов, подлежащих применению при определении сметной стоимости объектов капитального строительства, строительство которых финансируется с привлечением средств федерального бюджета, руб.

Стоимость одной единицы работы по содержанию мостов и путепроводов и стоимость выполненных работ по ремонту мостов и путепроводов указываются с учетом налога на добавленную стоимость в случае применения МУП «Городское благоустройство» общего режима налогообложения.

Предельный размер предоставляемых МУП «Городское благоустройство» субсидий, подлежащих включению в договор о предоставлении субсидий, определяется на основании документов, представленных МУП «Городское благоустройство» для заключения договора о предоставлении субсидий, в пределах лимитов бюджетных обязательств, доведенных до департамента транспорта, строительства и городской инфраструктуры на цели, указанные в пункте 2 настоящих Правил, и с учетом принятых бюджетных обязательств на текущий финансовый год по договору о предоставлении субсидий, заключенному в отчетном году.

7. Для заключения договора о предоставлении субсидий МУП «Городское благоустройство» не позднее 15 февраля текущего года представляет в департамент транспорта, строительства и городской инфраструктуры следующие документы: расчет стоимости работ по содержанию мостов и путепроводов на текущий год по форме согласно приложению № 1 к настоящим Правилам (далее – расчет стоимости работ по содержанию), калькуляции стоимости одной единицы работ по содержанию мостов и путепроводов по видам работ на текущий год, подписанные директором и скрепленные печатью МУП «Городское благоустройство», с приложением копий подтверждающих документов, заверенных директором и главным бухгалтером и скрепленных печатью МУП «Городское благоустройство»;

расчет стоимости работ по ремонту мостов и путепроводов на текущий год по форме согласно приложению № 2 к настоящим Правилам (далее – расчет стоимости работ по ремонту) и сметы на выполнение работ по ремонту мостов и путепроводов, подписанные директором и скрепленные печатью МУП «Городское благоустройство».

8. По состоянию на дату представления документов для заключения договора о предоставлении субсидий МУП «Городское благоустройство» должно соответствовать следующим требованиям:

а) МУП «Городское благоустройство» не получает средства из городского бюджета на основании иных муниципальных правовых актов городского округа «Город Архангельск» на цели, указанные в пункте 2 настоящих Правил;

б) МУП «Городское благоустройство» не является иностранным юридическим лицом, в том числе местом регистрации которого является государство или территория, включенные в утверждаемый Министерством финансов Российской Федерации перечень государств и территорий, используемых для промежуточного (оффшорного) владения активами в Российской Федерации (далее – оффшорные компании), а также российским юридическим лицом, в уставном (складочном) капитале которого доля прямого или косвенного (через третьих лиц) участия оффшорных компаний в совокупности превышает 25 процентов (если иное не предусмотрено законодательством Российской Федерации). При расчете доли участия оффшорных компаний в капитале российских юридических лиц не учитывается прямое и (или) косвенное участие оффшорных компаний в капитале публичных акционерных обществ (в том числе со статусом международной компании), акции которых обращаются на организованных торгах в Российской Федерации, а также косвенное участие таких оффшорных компаний в капитале других российских юридических лиц, реализованное через участие в капитале указанных публичных акционерных обществ.

9. Департамент транспорта, строительства и городской инфраструктуры в течение семи рабочих дней со дня поступления документов, указанных в пункте 7 настоящих Правил, осуществляет их проверку и проверку соответствия МУП «Городское благоустройство» требованиям, установленным пунктом 8 настоящих Правил.

В случае представления документов, указанных в пункте 7 настоящих Правил, не в полном объеме и (или) с нарушением срока их представления, и (или) не соответствующих требованиям, определенным пунктом 7 настоящих Правил, и (или) содержащих недостоверную информацию, а также в случае несоответствия МУП «Городское благоустройство» требованиям, установленным пунктом 8 настоящих Правил, (далее – несоответствия) департамент

транспорта, строительства и городской инфраструктуры в течение одного рабочего дня со дня окончания проверки письменно уведомляет МУП «Городское благоустройство» (по почте заказным письмом с уведомлением о вручении или иным способом, свидетельствующим о получении МУП «Городское благоустройство» такого уведомления) об отказе в заключении договора о предоставлении ему субсидий с указанием причины отказа.

В случае если в ходе проверки расчета стоимости работ по содержанию, расчета стоимости работ по ремонту имеются замечания (неточности, в том числе ошибки), департамент транспорта, строительства и городской инфраструктуры в течение одного рабочего дня со дня окончания срока проверки возвращает МУП «Городское благоустройство» документы, указанные в пункте 7 настоящих Правил, на доработку с указанием причины возврата. В течение двух рабочих дней со дня их получения МУП «Городское благоустройство» дорабатывает документы и представляет их в департамент транспорта, строительства и городской инфраструктуры.

При отсутствии замечаний директор департамента транспорта, строительства и городской инфраструктуры или заместитель директора департамента транспорта, строительства и городской инфраструктуры – начальник управления транспорта и дорожного хозяйства (далее – директор (заместитель директора) департамента транспорта, строительства и городской инфраструктуры) в течение двух рабочих дней со дня окончания проверки подписывает расчет стоимости работ по содержанию, расчет стоимости работ по ремонту, а также сметы на выполнение работ по ремонту мостов и путепроводов.

Департамент транспорта, строительства и городской инфраструктуры в течение двух рабочих дней со дня подписания документов, указанных в абзаце четвертом настоящего пункта, готовит и представляет на утверждение заместителю Главы городского округа «Город Архангельск» по инфраструктурному развитию проект распоряжения об утверждении стоимости одной единицы работ по содержанию мостов и путепроводов по видам работ на текущий год.

10. После утверждения стоимости одной единицы работ по содержанию мостов и путепроводов по видам работ на текущий год департаментом транспорта, строительства и городской инфраструктуры с МУП «Городское благоустройство» заключается договор о предоставлении субсидий.

В договор о предоставлении субсидий в обязательном порядке включается условие о согласовании новых условий договора о предоставлении субсидий или о расторжении договора о предоставлении субсидий при недостижении согласия по новым условиям в случае уменьшения департаменту транспорта, строительства и городской инфраструктуры ранее доведенных лимитов бюджетных обязательств, указанных в пункте 3 настоящих Правил, приводящего к невозможности предоставления субсидий в размере, определенном в договоре о предоставлении субсидий.

11. Предоставление МУП «Городское благоустройство» субсидий на возмещение затрат, связанных с выполнением работ по содержанию и ремонту мостов и путепроводов осуществляется на основании следующих документов:

а) актов о приемке выполненных работ по содержанию мостов и путепроводов, подписанных директором (заместителем директора) департамента транспорта, строительства и городской инфраструктуры;

Приемка выполненных работ по содержанию мостов и путепроводов и подписание актов о приемке выполненных работ по содержанию мостов и путепроводов осуществляется два раза в месяц (за первую и вторую половину месяца) в порядке и сроки, установленные договором о предоставлении субсидий.

При приемке выполненных работ по содержанию мостов и путепроводов департамент транспорта, строительства и городской инфраструктуры проверяет объемы выполненных работ и правильность применения стоимости одной единицы работ по содержанию мостов и путепроводов по видам работ;

б) акта о приемке выполненных работ по ремонту мостов и путепроводов (форма № КС-2) и справки о стоимости выполненных работ и затрат (форма № КС-3), подписанных директором (заместителем директора) департамента транспорта, строительства и городской инфраструктуры;

Приемка выполненных работ по ремонту мостов и путепроводов осуществляется по мере выполнения работ в порядке и сроки, установленные договором о предоставлении субсидий.

При приемке выполненных работ по ремонту мостов и путепроводов департамент транспорта, строительства и городской инфраструктуры проверяет объемы выполненных работ и правильность применения норм и расценок по ремонту мостов и путепроводов;

в) отчета о фактических затратах, связанных с выполнением работ по содержанию и ремонту мостов и путепроводов, нарастающим итогом с начала года по форме согласно приложению N 3 к настоящим Правилам (далее – отчет о затратах), представляемого в департамент транспорта, строительства и городской инфраструктуры ежемесячно, не позднее 20-го числа месяца, следующего за отчетным;

г) счета-фактуры или счета, представляемого в департамент транспорта, строительства и городской инфраструктуры за первую половину месяца после подписания актов о приемке выполненных работ по содержанию мостов и путепроводов, но не позднее 17-го числа текущего месяца, и счета-фактуры или счета, представляемого в департамент транспорта, строительства и городской инфраструктуры за вторую половину месяца после подписания актов о приемке выполненных работ по содержанию и (или) ремонту мостов и путепроводов, но не позднее 20-го числа месяца, следующего за отчетным;

д) копий накладных, счетов или счетов-фактур на приобретение материалов, использованных для выполнения работ по ремонту мостов и путепроводов, заверенных директором и главным бухгалтером и скрепленных печатью МУП «Городское благоустройство», представляемых в департамент транспорта, строительства и городской инфраструктуры за отчетный месяц не позднее 20-го числа месяца, следующего за отчетным.

12. Департамент транспорта, строительства и городской инфраструктуры в течение трех рабочих дней со дня получения отчета о затратах, используемый о приемке выполненных работ по содержанию и (или) ремонту мостов и путепроводов и иные представленные документы, проверяет правильность определения размера предоставляемой субсидии.

При наличии замечаний (неточностей, в том числе ошибок) департамент транспорта, строительства и городской инфраструктуры в течение одного рабочего дня со дня окончания срока проверки документов возвращает МУП «Городское благоустройство» отчет о затратах и иные документы на доработку с указанием причины возврата. В течение двух рабочих дней со дня их получения МУП «Городское благоустройство» дорабатывает соответствующие документы и представляет их в департамент транспорта, строительства и городской инфраструктуры.

При отсутствии замечаний директор (заместитель директора) департамента транспорта, строительства и городской инфраструктуры в течение двух рабочих дней со дня окончания проверки подписывает отчет о затратах.

13. В случае представления МУП «Городское благоустройство» документов, указанных в пункте 11 настоящих Правил, не в полном объеме и (или) с нарушением срока их представления, и (или) не соответствующих требованиям, определенным пунктом 11 настоящих Правил, а также в случае представления МУП «Городское благоустройство» недостоверной информации департамент транспорта, строительства и городской инфраструктуры в течение одного рабочего дня со дня окончания срока проверки документов письменно уведомляет МУП «Городское благоустройство» (по почте заказным письмом с уведомлением о вручении или иным способом, свидетельствующим о получении МУП «Городское благоустройство» такого уведомления) об отказе в предоставлении субсидий с указанием причины отказа.

14. Департамент транспорта, строительства и городской инфраструктуры в течение двух рабочих дней со дня представления документов, указанных в подпункте «г» пункта 11 настоящих Правил (при выполнении работ по содержанию мостов и путепроводов за первую половину месяца), или подписания отчета о затратах осуществляет в установленном порядке перечисление денежных средств на счет МУП «Городское благоустройство», открытый в кредитной организации.

15. Объем предоставляемых МУП «Городское благоустройство» субсидий в соответствии с договором о предоставлении субсидий может быть изменен путем внесения изменений в договор о предоставлении субсидий в случае изменения ранее доведенных до департамента транспорта, строительства и городской инфраструктуры лимитов бюджетных обязательств на цели, указанные в пункте 2 настоящих Правил.

Внесение изменений в договор о предоставлении субсидий в случае изменения стоимости работ по содержанию и (или) ремонту мостов и путепроводов по объектам и (или) видам работ осуществляется после проведения департаментом транспорта, строительства и городской инфраструктуры проверки представленных МУП «Городское благоустройство» документов, указанных в пункте 7 настоящих Правил, и утверждения, при необходимости, стоимости (уточненной стоимости) одной единицы работ по содержанию мостов и путепроводов по видам работ на текущий год в порядке и сроки, установленные пунктом 9 настоящих Правил.

16. Результатом предоставления субсидий является выполнение работ по содержанию и ремонту мостов и путепроводов.

Показателями, необходимыми для достижения указанного результата предоставления субсидий, значения которых устанавливаются в договоре о предоставлении субсидий, являются количество мостов и путепроводов городского округа «Город Архангельск», в отношении которых осуществляются содержание и ремонт.

17. МУП «Городское благоустройство» не позднее 15 января года, следующего за отчетным, представляет в департамент транспорта, строительства и городской инфраструктуры отчет о достижении показателей, необходимых для достижения результата предоставления субсидий, (далее – отчет о достижении показателей), в двух экземплярах по форме, определенной типовой формой договора о предоставлении субсидии, установленной департаментом финансов.

18. Департамент транспорта, строительства и городской инфраструктуры в течение пяти рабочих дней со дня получения от МУП «Городское благоустройство» отчета о достижении показателей осуществляет его проверку и подписание.

В случае установления по результатам рассмотрения отчета о достижении показателей осуществляется установление в соответствии с пунктом 16 настоящих Правил показателей, необходимых для достижения результата предоставления субсидий, департамент транспорта, строительства и городской инфраструктуры определяет размер субсидий, подлежащих возврату МУП «Городское благоустройство» в доход городского бюджета, пропорционально величине недостижения указанных показателей и заполняет отчет о достижении показателей.

Один экземпляр подписанного отчета о достижении показателей в течение двух рабочих дней со дня его подписания возвращается МУП «Городское благоустройство» департаментом транспорта, строительства и городской инфраструктуры (по почте заказным письмом с уведомлением о вручении или иным способом, свидетельствующим о получении МУП «Городское благоустройство» экземпляра отчета о достижении показателей).

МУП «Городское благоустройство» в срок не позднее 5 февраля года, следующего за отчетным, осуществляет возврат субсидий в доход городского бюджета.

Департамент транспорта, строительства и городской инфраструктуры вправе установить в договоре о предоставлении субсидий сроки и формы представления МУП «Городское благоустройство» дополнительной отчетности.

19. Департамент транспорта, строительства и городской инфраструктуры, проводит проверку соблюдения МУП «Городское благоустройство» условий и порядка предоставления субсидий, в том числе в части достижения результатов их предоставления, установленных настоящими Правилами.

Контрольно-ревизионное управление Администрации городского округа «Город Архангельск», контрольно-счетная палата городского округа «Город Архангельск» проводят проверки МУП «Городское благоустройство» в соответствии со статьями 268.1 и 269.2 Бюджетного кодекса Российской Федерации.

В случае установления по результатам проверок фактов нарушения условий предоставления субсидий, установленных пунктом 4 настоящих Правил, а также недостижения результата, показателей, указанных в пункте 16 настоящих Правил, соответствующие средства подлежат возврату путем их перечисления в доход городского бюджета в соответствии с бюджетным законодательством Российской Федерации:

в течение 30 календарных дней со дня получения требования департамента транспорта, строительства и городской инфраструктуры;

в сроки, определенные контрольно-ревизионным управлением Администрации городского округа «Город Архангельск», контрольно-счетной палатой городского округа «Город Архангельск» в требовании.

ПРИЛОЖЕНИЕ № 1

к Правилам предоставления из городского бюджета субсидий на возмещение затрат муниципального унитарного предприятия «Городское благоустройство» городского округа «Город Архангельск», связанных с выполнением работ по содержанию и ремонту мостов и путепроводов

РАСЧЕТ стоимости работ по содержанию мостов и путепроводов на _____ год

Наименование объекта	Наименование и вид работы	Единица измерения	Стоимость одной единицы работ, руб.	Планируемый объем работ	Количество дней работы в году	Периодичность выполнения работ	Стоимость работ на планируемый объем работ в год, руб.
1	2	3	4	5	6	7	8 (гр. 4 x гр. 5)
Всего		x	x	x	x	x	
Итого	x	x	x	x	x	x	

Примечания.

1. В графе 4 и 8 сумма налога на добавленную стоимость учитывается в случае применения МУП «Городское благоустройство» общего режима налогообложения.

2. Строки (графы) со знаком (x) не заполняются.

Директор предприятия _____ (подпись) _____ (расшифровка подписи)
Главный бухгалтер _____ (подпись) _____ (расшифровка подписи)

МП

«__» _____ 20__ г.

Расчет проверен

Директор (заместитель директора) департамента транспорта, строительства и городской инфраструктуры _____ (подпись) _____ (расшифровка подписи)

«__» _____ 20__ г.

РАСЧЕТ стоимости работ по ремонту мостов и путепроводов на _____ год

Наименование объектов, подлежащих ремонту	Виды работ	Стоимость работ, руб.
1	2	3
Итого	x	

Примечания.

1. В графе 3 сумма налога на добавленную стоимость учитывается в случае применения МУП «Городское благоустройство» общего режима налогообложения.

2. Строки (графы) со знаком (x) не заполняются.

Директор предприятия _____ (подпись) _____ (расшифровка подписи)
Главный бухгалтер _____ (подпись) _____ (расшифровка подписи)

МП

«__» _____ 20__ г.

Расчет проверен

Директор (заместитель директора) департамента транспорта, строительства и городской инфраструктуры _____ (подпись) _____ (расшифровка подписи)

«__» _____ 20__ г.

ОТЧЕТ о фактических затратах МУП «Городское благоустройство», связанных с выполнением работ по содержанию и ремонту мостов и путепроводов за _____ 20__ года (отчетный период)

№ п/п	Наименование показателя	Сумма, руб.
1	2	3
1.	Затраты на оплату труда рабочих, непосредственно занятых выполнением работ по содержанию и ремонту мостов и путепроводов	
2.	Отчисления на социальные нужды	
3.	Затраты на материалы	
4.	Затраты на приобретение работ (услуг) производственного характера, выполняемых сторонними организациями и (или) индивидуальными предпринимателями	
5.	Затраты на эксплуатацию машин и механизмов, в том числе:	
5.1.	Амортизация машин и механизмов	
5.2.	Затраты на топливо и горюче-смазочные материалы	
5.3.	Затраты на техническое обслуживание и ремонт	
6.	Затраты на приготовление пескосоляной смеси	
7.	Затраты по аренде машин и механизмов	
8.	Общексплуатационные расходы, в том числе:	
8.1.	Затраты на оплату труда	
8.2.	Отчисления на социальные нужды	
9.	Внеэксплуатационные расходы	
10.	Итого затрат на содержание и ремонт мостов и путепроводов (строка 1 + строка 2 + строка 3 + строка 4 + строка 5 + строка 6 + строка 7 + строка 8 + строка 9)	
11.	Налог на добавленную стоимость	
12.	Итого затрат на содержание и ремонт мостов и путепроводов, с учетом налога на добавленную стоимость (строка 10 + строка 11)	
13.	Предельный объем затрат по содержанию и ремонту мостов и путепроводов, в том числе:	
13.1	Стоимость выполненных работ по содержанию мостов и путепроводов	
13.2	Стоимость выполненных работ по ремонту мостов и путепроводов	

4	Ул. Павла Орлова, 8	24,87	от 02.03.2022 № 2	ООО "УК "Левобережье"
5	Ул. Рейдовая, 6	24,87	от 02.03.2022 № 1	ООО "УК "Левобережье"
6	Ул. Рейдовая, 9	24,87	от 02.03.2022 № 1	ООО "УК "Левобережье"
7	Ул. Речников, 48	24,87	от 02.03.2022 № 1	ООО "УК "Левобережье"
8	Ул. Штурманская, 4	24,87	от 21.03.2022 № 1	ООО "УК "Левобережье"
9	Ул. Штурманская, 12	24,87	от 21.03.2022 № 1	ООО "УК "Левобережье"

**АДМИНИСТРАЦИЯ ГОРОДСКОГО ОКРУГА
 «ГОРОД АРХАНГЕЛЬСК»**

ПО С Т А Н О В Л Е Н И Е

от 21 февраля 2023 г. № 272

О внесении изменения в Перечень муниципальных услуг, предоставляемых органами Администрации городского округа «Город Архангельск»

1. Внести в Перечень муниципальных услуг, предоставляемых органами Администрации городского округа «Город Архангельск», утвержденный постановлением мэрии города Архангельска от 22 июня 2012 года № 164 (с изменениями и дополнениями), изменение, исключив раздел «Автомобильные дороги и дорожная деятельность».
2. Опубликовать постановление в газете «Архангельск – Город воинской славы» и на официальном информационном интернет-портале городского округа «Город Архангельск».
3. Настоящее постановление вступает в силу с момента его официального опубликования и распространяется на правоотношения, возникшие с 1 января 2023 года.

**Глава городского округа
 «Город Архангельск»**

Д.А. Морев

**АДМИНИСТРАЦИЯ ГОРОДСКОГО ОКРУГА
 «ГОРОД АРХАНГЕЛЬСК»**

РАСПОРЯЖЕНИЕ

от 14 февраля 2023 г. № 753р

О внесении изменения в Устав муниципального казенного учреждения городского округа «Город Архангельск» «Центр бухгалтерского и экономического обслуживания»

1. Внести и утвердить прилагаемое изменение в Устав муниципального казенного учреждения городского округа «Город Архангельск» «Центр бухгалтерского и экономического обслуживания», утвержденный распоряжением Администрации муниципального образования «Город Архангельск» от 11 октября 2016 года № 2880р. (с изменениями и дополнениями).
2. Опубликовать распоряжение в газете «Архангельск – Город воинской славы» и на официальном информационном интернет-портале городского округа «Город Архангельск».

**Глава городского округа
 «Город Архангельск»**

Д.А. Морев

УТВЕРЖДЕНО
 распоряжением Администрации
 городского округа «Город Архангельск»
 от 14 февраля 2023 г. № 753р

ИЗМЕНЕНИЕ,
вносимое в Устав муниципального казенного учреждения городского округа «Город Архангельск» «Центр бухгалтерского и экономического обслуживания»

Абзацы третий и четвертый пункта 1.1 раздела I “Общие положения” изложить в следующей редакции:
 “Место нахождения Учреждения: город Архангельск.
 Адрес Учреждения: 163060, Архангельская область, город Архангельск, ул. Северодвинская, д. 28, корп. 1.”.

**АДМИНИСТРАЦИЯ ГОРОДСКОГО ОКРУГА
 «ГОРОД АРХАНГЕЛЬСК»**

РАСПОРЯЖЕНИЕ

от 16 февраля 2023 г. № 773р

Об изъятии земельного участка и жилых помещений

В соответствии с Земельным кодексом Российской Федерации, Жилищным кодексом Российской Федерации, на основании распоряжения заместителя Главы городского округа «Город Архангельск» от 25 мая 2022 года № 3013р «О признании дома № 12, корп. 4 по ул. Баумана в г. Архангельске аварийным и подлежащим сносу»:

1. Изъять для муниципальных нужд земельный участок площадью 2 459 кв. м в кадастровом квартале 29:22:020419, расположенный в Соломбальском территориальном округе г. Архангельска по ул. Баумана, д. 12, корп. 4, согласно схеме расположения земельного участка, утвержденной распоряжением Главы городского округа «Город Архангельск» от 1 февраля 2023 года № 457р.
2. Изъять для муниципальных нужд жилые помещения, расположенные в Соломбальском территориальном округе г. Архангельска по ул. Баумана, д. 12, корп. 4:
 - 1/5 доли в праве общей долевой собственности на квартиру № 2 (кадастровый номер 29:22:020419:40) общей площадью 41,3 кв. м;
 - 1/5 доли в праве общей долевой собственности на квартиру № 2 (кадастровый номер 29:22:020419:40) общей площадью 41,3 кв. м;
 - 1/5 доли в праве общей долевой собственности на квартиру № 2 (кадастровый номер 29:22:020419:40) общей площадью 41,3 кв. м;
 - 1/5 доли в праве общей долевой собственности на квартиру № 2 (кадастровый номер 29:22:020419:40) общей площадью 41,3 кв. м;
 - 1/5 доли в праве общей долевой собственности на квартиру № 2 (кадастровый номер 29:22:020419:40) общей площадью 41,3 кв. м;
 - квартиру № 5 (кадастровый номер 29:22:020419:42) общей площадью 41,2 кв. м;
 - квартиру № 6 (кадастровый номер 29:22:020419:38) общей площадью 31,2 кв. м;
 - квартиру № 7 (кадастровый номер 29:22:020419:44) общей площадью 41,2 кв. м;
 - квартиру № 8 (кадастровый номер 29:22:020419:45) общей площадью 31,5 кв. м;
 - 1/2 доли в праве общей долевой собственности на квартиру № 9 (кадастровый номер 29:22:020419:39) общей площадью 41,2 кв. м;
 - 1/2 доли в праве общей долевой собственности на квартиру № 9 (кадастровый номер 29:22:020419:39) общей площадью 41,2 кв. м;
 - квартиру № 11 (кадастровый номер 29:22:020419:46) общей площадью 40,9 кв. м.
3. Опубликовать распоряжение в газете «Архангельск – Город воинской славы» и на официальном информационном интернет-портале городского округа «Город Архангельск».

**Глава городского округа
 «Город Архангельск»**

Д.А. Морев

**АДМИНИСТРАЦИЯ ГОРОДСКОГО ОКРУГА
 «ГОРОД АРХАНГЕЛЬСК»**

РАСПОРЯЖЕНИЕ

от 17 февраля 2023 г. № 783р

О внесении изменений в распоряжение мэрии города Архангельска от 29 сентября 2011 года № 2279р. Порядок формирования перечней услуг (работ), оказываемых (выполняемых) муниципальными учреждениями муниципального образования «Город Архангельск» для граждан и юридических лиц за плату и приложении к нему

1. Внести в распоряжение мэрии города Архангельска от 29 сентября 2011 года № 2279р «О Порядке формирования перечней услуг (работ), оказываемых (выполняемых) муниципальными учреждениями муниципального образования «Город Архангельск» для граждан и юридических лиц за плату» (с изменением), изменения, заменив в наименовании, преамбуле и пунктах 1, 5 слова «муниципального образования» словами «городского округа».
2. Внести в Порядок формирования перечней услуг (работ), оказываемых (выполняемых) муниципальными учреждениями муниципального образования «Город Архангельск» для граждан и юридических лиц за плату, утвержденный распоряжением мэрии города Архангельска от 29 сентября 2011 года № 2279р (с изменениями и дополнением), (далее – Порядок) изменения, заменив в наименовании и по тексту слова «муниципального образования» словами «городского округа».
3. Внести в приложение к Порядку изменения, заменив в нумерационном заголовке и наименовании слова «муниципального образования» словами «городского округа».
4. Опубликовать распоряжение в газете «Архангельск – Город воинской славы» и на официальном информационном интернет-портале городского округа «Город Архангельск».

**Глава городского округа
 «Город Архангельск»**

Д.А. Морев

**ГЛАВА ГОРОДСКОГО ОКРУГА
 «ГОРОД АРХАНГЕЛЬСК»**

РАСПОРЯЖЕНИЕ

от 20 февраля 2023 г. № 840р

О подготовке проекта межевания территории городского округа «Город Архангельск» в границах элемента планировочной структуры: ул. Маяковского, ул. Адмирала Кузнецова, ул. Терехина, ул. Советская площадью 7,9711 га

В соответствии с Градостроительным кодексом Российской Федерации, с учетом обращения ТСН «Ливерпуль»:

1. Принять решение о подготовке проекта межевания территории городского округа «Город Архангельск» в границах элемента планировочной структуры: ул. Маяковского, ул. Адмирала Кузнецова, ул. Терехина, ул. Советская площадью 7,9711 га.
2. Подготовить проект межевания территории городского округа «Город Архангельск» в границах элемента планировочной структуры: ул. Маяковского, ул. Адмирала Кузнецова, ул. Терехина, ул. Советская площадью 7,9711 га.

3. Утвердить прилагаемое задание на подготовку проекта межевания территории городского округа «Город Архангельск» в границах элемента планировочной структуры: ул. Маяковского, ул. Адмирала Кузнецова, ул. Терехина, ул. Советская площадью 7,9711 га.

4. Определить, что физические или юридические лица вправе представлять свои предложения о порядке, сроках подготовки и содержании проекта межевания территории городского округа «Город Архангельск» в границах элемента планировочной структуры: ул. Маяковского, ул. Адмирала Кузнецова, ул. Терехина, ул. Советская площадью 7,9711 га в департамент градостроительства Администрации городского округа «Город Архангельск» со дня опубликования настоящего распоряжения до момента назначения общественных обсуждений.

5. Опубликовать распоряжение в газете «Архангельск – Город воинской славы» и на официальном информационном интернет-портале городского округа «Город Архангельск».

6. Срок действия распоряжения – 12 месяцев с момента его опубликования в газете «Архангельск – Город воинской славы» и на официальном информационном интернет-портале городского округа «Город Архангельск».

7. Контроль за исполнением распоряжения возложить на заместителя Главы городского округа «Город Архангельск» по инфраструктурному развитию.

**Глава городского округа
 «Город Архангельск»**

Д.А. Морев

УТВЕРЖДЕНО
 распоряжением Главы
 городского округа
 «Город Архангельск»
 от 20 февраля 2022 г. № 840р

ЗАДАНИЕ

на подготовку проекта межевания территории городского округа «Город Архангельск» в границах элемента планировочной структуры: ул. Маяковского, ул. Адмирала Кузнецова, ул. Терехина, ул. Советская площадью 7,9711 га

1. Вид документа (документации)
 Проект межевания территории городского округа «Город Архангельск» в границах элемента планировочной структуры: ул. Маяковского, ул. Адмирала Кузнецова, ул. Терехина, ул. Советская площадью 7,9711 га (далее – проект межевания).
2. Технический заказчик
 ТСН «Ливерпуль», ОГРН – 1202900002645, ИНН – 2901301286.
 Источник финансирования работ – средства ТСН «Ливерпуль»
3. Разработчик документации
 Разработчик определяется техническим заказчиком в соответствии с действующим законодательством Российской Федерации.
4. Основание для разработки документации
 Распоряжение Главы городского округа «Город Архангельск» от 20 февраля 2023 года № 840р «О подготовке проекта межевания территории городского округа «Город Архангельск» в границах элемента планировочной структуры: ул. Маяковского, ул. Адмирала Кузнецова, ул. Терехина, ул. Советская площадью 7,9711 га».
5. Объект градостроительного планирования или застройки территории, его основные характеристики.
 Элемент планировочной структуры: ул. Маяковского, ул. Адмирала Кузнецова, ул. Терехина, ул. Советская расположен в Соломбальском территориальном округе города Архангельска, и указан на схеме согласно приложению к настоящему заданию.

Территория в границах разработки документации по планировке территории составляет 7,9711 га. Функциональные зоны согласно генеральному плану муниципального образования «Город Архангельск», утвержденному постановлением министерства строительства и архитектуры Архангельской области от 2 апреля 2020 года № 37-п (с изменениями), в границах которых разрабатывается проект межевания: многофункциональная общественно-деловая зона; планируемая зона специализированной общественной застройки; планируемая зона застройки среднеэтажными жилыми домами. Территориальные зоны согласно правилам землепользования и застройки городского округа «Город Архангельск», утвержденным постановлением министерства строительства и архитектуры Архангельской области от 29 сентября 2020 года № 68-п (с изменениями), в границах которых разрабатывается проект межевания: многофункциональная общественно-деловая зона (кодовое обозначение – О1); зона специализированной общественной застройки (кодовое обозначение – О2); зона застройки среднеэтажными жилыми домами (кодовое обозначение – Ж3). Категория земель – земли населенных пунктов. Рельеф – спокойный.

Элемент планировочной структуры находится в границах следующих зон особыми условиями использования территорий: зоны регулирования застройки и хозяйственной деятельности объектов культурного наследия 1 и 2 типа (ЗРП-1, ЗРП-2); третий пояс санитарной охраны источника водоснабжения; водоохранная зона; рыбоохранная зона; прибрежная защитная полоса; санитарно-защитная зона АЗК № 255 «Советская». Транспортная инфраструктура территории сформирована. В соответствии с картой планируемого размещения автомобильных дорог местного значения муниципального образования «Город Архангельск», включая создание и обеспечение функционирования парковок, в составе генерального плана муниципального образования «Город Архангельск», утвержденным постановлением министерства строительства и архитектуры Архангельской области от 2 апреля 2020 года № 37-п (с изменениями), транспортная связь обеспечивается по ул. Советской – магистральной улице общегородского значения регулируемого движения, ул. Терехина и ул. Адмирала Кузнецова – магистральным улицам районного значения, ул. Маяковского – улице и дороге местного значения.

6. Основные требования к составу, содержанию и форме представляемых материалов проекта межевания, последовательность и сроки выполнения работы
 При подготовке проекта межевания территории определение местоположения границ, образуемых и (или) изменяемых земельных участков осуществляется в соответствии с градостроительными регламентами и нормами отвода земельных участков для конкретных видов деятельности, иными требованиями к образуемым и (или) изменяемым земельным участкам, установленными федеральными законами и законами субъектов Российской Федерации, техническими регламентами, сводами правил.

В случае если разработка проекта межевания территории осуществляется применительно к территории, в границах которой предусматривается образование земельных участков на основании утвержденной схемы расположения земельного участка или земельных участков на кадастровом плане территории, срок действия которой не истек, местоположение границ земельных участков в таком проекте межевания территории должно соответствовать местоположению границ земельных участков, образование которых предусмотрено данной схемой.

Утверждению подлежит основная часть проекта межевания территории, которая включает:
 1) текстовую часть, включающую в себя:
 а) перечень и сведения о площади образуемых земельных участков, в том числе возможные способы их образования;
 б) перечень и сведения о площади образуемых земельных участков, которые будут отнесены к территориям общего пользования или имуществом общего пользования, в том числе в отношении которых предполагаются резервирование и (или) изъятие для государственных или муниципальных нужд;
 в) вид разрешенного использования образуемых земельных участков в соответствии с проектом планировки территории в случаях, предусмотренных Градостроительным кодексом Российской Федерации;
 г) целевое назначение лесов, вид (виды) разрешенного использования лесного участка, количественные и качественные характеристики лесного участка, сведения о нахождении лесного участка в границах особо защитных участков лесов (в случае, если подготовка проекта межевания территории осуществляется в целях определения местоположения границ образуемых и (или) изменяемых лесных участков);
 д) сведения о границах территории, в отношении которой утвержден проект межевания, содержащие перечень координат характерных точек этих границ в системе координат, используемой для ведения Единого государственного реестра недвижимости. Координаты характерных точек границ территории, в отношении которой утвержден проект межевания, определяются в соответствии с требованиями к точности определения координат характерных точек границ, установленных в соответствии с Градостроительным кодексом Российской Федерации для территориальных зон;

2) чертежи межевания территории, на которых отображаются:
 а) границы планируемых (в случае, если подготовка проекта межевания территории осуществляется в составе проекта планировки территории) и существующих элементов планировочной структуры;
 б) красные линии, утвержденные в составе проекта планировки территории, или красные линии, утверждаемые, изменяемые проектом межевания территории в соответствии с пунктом 2 части 2 статьи 43 Градостроительного кодекса Российской Федерации;

в) линии отступа от красных линий в целях определения мест допустимого размещения зданий, строений, сооружений;
 г) границы образуемых и (или) изменяемых земельных участков, условные номера образуемых земельных участков, в том числе в отношении которых предполагаются их резервирование и (или) изъятие для государственных или муниципальных нужд;
 д) границы публичных сервитутов.

Материалы по обоснованию проекта межевания территории должны включать в себя чертежи, на которых отображаются:
 1) границы существующих земельных участков;
 2) границы зон с особыми условиями использования территорий;
 3) местоположение существующих объектов капитального строительства;
 4) границы особо охраняемых природных территорий;
 5) границы территорий объектов культурного наследия;
 6) границы лесничеств, лесопарков, участковых лесничеств, лесных кварталов, лесотаксационных выделов или частей лесотаксационных выделов.

В состав документации по планировке территории может включаться проект организации дорожного движения, разрабатываемый в соответствии с требованиями Федерального закона от 29 декабря 2017 года № 443-ФЗ «Об организации дорожного движения в Российской Федерации и о внесении изменений в отдельные законодательные акты Российской Федерации».

Проект межевания представляется техническим заказчиком в адрес департамента градостроительства Администрации городского округа «Город Архангельск» на бумажном носителе и в электронном виде в следующем объеме:

- 1) на бумажном носителе в одном экземпляре;
- 2) на электронном носителе (на компакт-диске) в одном экземпляре каждый нижеуказанный вид. Электронная версия проекта межевания должна содержать:
 1) графическую часть, выполненную с использованием программного расширения «AutoCad» (*.dwg / .dxf) в системе координат, используемой для ведения Единого государственного реестра недвижимости (один экземпляр на компакт-диске);
 2) графическую часть, выполненную в формате *.pdf (один экземпляр на компакт-диске) /
 3) текстовую часть, выполненную с использованием текстового редактора «Word» (*.doc / .docx) (один экземпляр на компакт-диске).

Требования к текстовой части:
 применяется шрифт Times New Roman № 14 или 13;
 текст документа печатается через 1 – 1,5 межстрочных интервала;
 абзацный отступ в тексте документа составляет 1,25 см;
 интервал между буквами в словах – обычный;
 интервал между словами – один пробел;
 наименования разделов и подразделов центрируются по ширине текста;
 текст документа выравнивается по ширине листа (по границам левого и правого полей документа);
 длина самой длинной строки реквизита при угловом расположении реквизитов – не более 7,5 см;
 длина самой длинной строки реквизита при продольном расположении реквизитов – не более 12 см.
 Текстовая часть проекта межевания на бумажном носителе должна быть представлена в виде пояснительной записки (брошюрованной книги).

Диски должны быть защищены от записи, иметь этикетку с указанием изготовителя, даты изготовления, названия комплекта. В корневом каталоге должен находиться текстовый файл содержания.
 7. Основные требования к градостроительным решениям
 При разработке проекта межевания учесть основные положения:
 генерального плана муниципального образования «Город Архангельск», утвержденным постановлением министерства строительства и архитектуры Архангельской области от 2 апреля 2020 года № 37-п (с изменениями);
 правил землепользования и застройки, утвержденным постановлением министерства строительства и архитектуры Архангельской области от 29 сентября 2020 года № 68-п (с изменениями);
 проекта планировки района «Соломбала» муниципального образования «Город Архангельск», утвержденного распоряжением мэра города Архангельска от 6 сентября 2013 года № 2544р (с изменениями);
 распоряжения Главы городского округа «Город Архангельск» от 7 июля 2022 года № 4101р «О внесении изменений в

проект планировки района «Соломбала» муниципального образования «Город Архангельск» в границах ул. Советской, ул. Маяковского, ул. Адмирала Кузнецова, ул. Терехина площадью 10,5725 га»;

проекта межевания территории муниципального образования «Город Архангельск» в границах ул. Маяковского, ул. Ярославской, ул. Терехина и ул. Беломорской площадью 1,2860 га, утвержденного распоряжением Главы муниципального образования «Город Архангельск» от 14 июня 2019 года № 1875р;

проекта межевания территории в границах ул. Ярославской, ул. Маяковского, ул. Катарина и ул. Терехина, утвержденного распоряжением Главы муниципального образования «Город Архангельск» от 6 февраля 2018 года № 437р;

распоряжения Главы городского округа «Город Архангельск» от 28 июля 2021 года № 3080р «О внесении изменения в приложение к проекту межевания территории в границах ул. Ярославской, ул. Маяковского, ул. Катарина и ул. Терехина в связи с исправлением технической ошибки»;

распоряжения Главы городского округа «Город Архангельск» от 26 августа 2022 года № 5152р «О внесении изменения в приложение к проекту межевания территории в границах ул. Ярославской, ул. Маяковского, ул. Катарина и ул. Терехина».

Проектом межевания предусмотрено увеличение земельного участка с кадастровым номером 29:22:022538:18, расположенного по адресу: г. Архангельск, ул. Беломорская, д. 37, согласно схеме в приложении к настоящему заданию.

Подготовка проекта межевания осуществляется для определения местоположения границ образуемых и изменяемых земельных участков с соблюдением минимальных отступов от границ земельного участка в целях определения допустимого размещения зданий, строений, сооружений, а также предельных параметров разрешенного строительства объектов капитального строительства территориальных зон ЖЗ, О1, О2, установленных градостроительным регламентом правил землепользования и застройки, утвержденных постановлением министерства строительства и архитектуры Архангельской области от 29 сентября 2020 года № 68-п (с изменениями);

8. Состав, исполнители, сроки и порядок предоставления исходной информации для подготовки документации по планировке территории.

Необходимые исходные данные запрашиваются разработчиком самостоятельно, в том числе:

а) сведения из Единого государственного реестра недвижимости (далее – ЕГРН) о зонах с особыми условиями использования территорий в виде выписки из ЕГРН о зоне с особыми условиями использования;

б) сведения из ЕГРН о кадастровом плане территории, в пределах которого планируется размещение объекта капитального строительства;

в) сведения из ЕГРН о правообладателях объектов недвижимости, расположенных в пределах территории, в отношении которой разрабатывается проект планировки территории;

г) сведения о характеристиках объектов недвижимости, расположенных в пределах территории, в отношении которой подготавливается проект межевания;

д) иные исходные данные, необходимые для выполнения работы, включая получение цифровых топографических материалов, документов об использовании земельных участков, на которые действие градостроительных регламентов не распространяется или для которых градостроительные регламенты не устанавливаются.

9. Перечень органов государственной власти Российской Федерации, Архангельской области, иных субъектов Российской Федерации, органов местного самоуправления муниципального образования Архангельской области, согласовывающих проект межевания.

Проект межевания должен быть согласован разработчиком с: министерством строительства и архитектуры Архангельской области; департаментом муниципального имущества Администрации городского округа «Город Архангельск»; администрацией Соломбальского территориального округа Администрации городского округа «Город Архангельск».

По итогам полученных согласований представить проект межевания в департамент градостроительства Администрации городского округа «Город Архангельск» для принятия решения об утверждении.

Утверждение проекта межевания осуществляется в соответствии с Градостроительным кодексом Российской Федерации.

10. Требования к проекту межевания

Проект межевания выполнить в соответствии с требованиями законодательства, установленными государственными стандартами, техническими регламентами в сфере строительства и градостроительства, заданием.

Нормативно-правовая и методическая база для выполнения работ:

Градостроительный кодекс Российской Федерации;

Земельный кодекс Российской Федерации;

Жилищный кодекс Российской Федерации;

Водный кодекс Российской Федерации;

Градостроительный кодекс Архангельской области;

Федеральный закон от 30 марта 1999 года № 52-ФЗ «О санитарно-эпидемиологическом благополучии населения»;

Федеральный закон от 10 января 2002 года № 7-ФЗ «Об охране окружающей среды»;

Федеральный закон от 14 марта 1995 года № 33-ФЗ «Об особо охраняемых природных территориях»;

Федеральный закон от 25 июня 2002 года № 73-ФЗ «Об объектах культурного наследия (памятниках истории и культуры) народов Российской Федерации»;

Федеральный закон от 24 июня 1998 года № 89-ФЗ «Об отходах производства и потребления»;

Федеральный закон от 21 декабря 1994 года № 68-ФЗ «О защите населения и территорий от чрезвычайных ситуаций природного и техногенного характера»;

Федеральный закон от 29 декабря 2017 года № 443-ФЗ «Об организации дорожного движения в Российской Федерации и о внесении изменений в отдельные законодательные акты Российской Федерации»;

приказ Росреестра от 10 ноября 2020 года № П/0412 «Об утверждении классификатора видов разрешенного использования земельных участков»;

приказ Министерства строительства и жилищно-коммунального хозяйства РФ от 25 апреля 2017 года № 739/п «Об утверждении требований к цифровым топографическим картам и цифровым топографическим планам, используемым при подготовке графической части документации по планировке территории»;

постановление Правительства Российской Федерации от 31 марта 2017 года № 402 «Об утверждении Правил выполнения инженерных изысканий, необходимых для подготовки документации по планировке территории»;

РДС 30-201-98. Инструкция по порядку проектирования и установления красных линий в городах и других поселениях Российской Федерации;

СП 42.13330.2016. Свод правил. Градостроительство. Планировка и застройка городских и сельских поселений. Актуализированная редакция СНиП 2.07.01-89*;

СП 476.1325800.2020. Свод правил. Территории городских и сельских поселений. Правила планировки, застройки и благоустройства жилых микрорайонов;

СП 82.13330.2016. Свод правил. Благоустройство территорий. Актуализированная редакция СНиП III-10-75;

СП 396.1325800.2018. Улицы и дороги населенных пунктов. Правила градостроительного проектирования;

генеральный план муниципального образования «Город Архангельск», утвержденный постановлением министерства строительства и архитектуры Архангельской области от 2 апреля 2020 года № 37-п (с изменениями);

правила землепользования и застройки городского округа «Город Архангельск», утвержденные постановлением министерства строительства и архитектуры Архангельской области от 29 сентября 2020 года № 68-п (с изменениями);

проект планировки района «Соломбала» муниципального образования «Город Архангельск», утвержденный распоряжением мэра города Архангельска от 6 сентября 2013 года № 2544р (с изменениями);

распоряжение Главы городского округа «Город Архангельск» от 7 июля 2022 года № 4101р «О внесении изменений в проект планировки района «Соломбала» муниципального образования «Город Архангельск» в границах ул. Советской, ул. Маяковского, ул. Адмирала Кузнецова, ул. Терехина площадью 10,5725 га»;

проекта межевания территории муниципального образования «Город Архангельск» в границах ул. Маяковского, ул. Ярославской, ул. Терехина и ул. Беломорской площадью 1,2860 га, утвержденного распоряжением Главы муниципального образования «Город Архангельск» от 14 июня 2019 года № 1875р;

проекта межевания территории в границах ул. Ярославской, ул. Маяковского, ул. Катарина и ул. Терехина, утвержденного распоряжением Главы муниципального образования «Город Архангельск» от 6 февраля 2018 года № 437р;

распоряжение Главы городского округа «Город Архангельск» от 28 июля 2021 года № 3080р «О внесении изменения в приложение к проекту межевания территории в границах ул. Ярославской, ул. Маяковского, ул. Катарина и ул. Терехина в связи с исправлением технической ошибки»;

распоряжение Главы городского округа «Город Архангельск» от 26 августа 2022 года № 5152р «О внесении изменения в приложение к проекту межевания территории в границах ул. Ярославской, ул. Маяковского, ул. Катарина и ул. Терехина»;

местные нормативы градостроительного проектирования муниципального образования «Город Архангельск», утвержденные решением Архангельской городской Думы от 20 сентября 2017 года № 567;

региональные нормативы градостроительного проектирования Архангельской области, утвержденные постановлением Правительства Архангельской области от 19 апреля 2016 года № 123-пп (с изменениями);

иные законы и нормативные правовые акты Российской Федерации, Архангельской области, городского округа «Город Архангельск».

11. Состав и порядок проведения предпроектных научно-исследовательских работ и инженерных изысканий

Проект межевания выполнить на топографическом плане в масштабе 1:500 или 1:1000.

Инженерные изыскания выполнить в соответствии с постановлением Правительства Российской Федерации от 31 марта 2017 года № 402 «Об утверждении Правил выполнения инженерных изысканий, необходимых для подготовки документации по планировке территории».

12. Порядок проведения согласования проекта межевания

1) предварительное рассмотрение основных проектных решений проекта межевания департаментом градостроительства Администрации городского округа «Город Архангельск»;

2) согласование проекта межевания с организациями, указанными в пункте 9 настоящего задания;

3) доработка проекта межевания, устранение замечаний (недостатков).

4) Общественные обсуждения или публичные слушания по рассмотрению проекта межевания проводятся в порядке, установленном в соответствии со статьей 5.1 Градостроительного кодекса Российской Федерации, Федеральным законом от 6 октября 2003 года № 131-ФЗ «Об общих принципах организации местного самоуправления в Российской Федерации», Уставом городского округа «Город Архангельск». Положением об организации и проведении общественных обсуждений или публичных слушаний по вопросам градостроительной деятельности на территории муниципального образования «Город Архангельск», утвержденным решением Архангельской городской Думы от 20 июня 2018 года № 688.

В случае подготовки проекта межевания территории, расположенной в границах элемента или элементов планировочной структуры, утвержденной проектом планировки территории, в виде отдельного документа общественные обсуждения или публичные слушания не проводятся, за исключением случая подготовки проекта межевания территории для установления, изменения, отмены красных линий в связи с образованием и (или) изменением земельного участка, расположенного в границах территории, в отношении которой не предусматривается осуществление комплексного развития территории, при условии, что такие установление, изменение красных линий влекут за собой изменение границ территории общего пользования;

5) доработка проекта межевания территории по результатам общественных обсуждений или публичных слушаний;

6) утверждение проекта межевания территории администрацией городского округа «Город Архангельск».

13. Дополнительные требования для зон с особыми условиями использования территорий

В соответствии с постановлением Правительства Архангельской области от 18 ноября 2014 года № 460-пп «Об утверждении границ зон охраны объектов культурного наследия (памятников истории и культуры) народов Российской Федерации, расположенных на территории исторического центра города Архангельска (в Ломоносовском, Октябрьском и Соломбальском территориальных округах)», в границах зон регулирования застройки и хозяйственной деятельности объектов культурного наследия устанавливаются следующие ограничения:

В границах подзоны ЗР3-1 объектов культурного наследия запрещаются:

размещение новых и расширение существующих промышленных, коммунально-складских и иных предприятий, не связанных с потребностями исторически сложившихся функциональных зон, имеющих культурный, общественный, учебно-воспитательный, жилой характер;

изменение физических параметров объектов открытого акционерного общества «Архангельскхлеб» и ликероводочного завода открытого акционерного общества «Альвис» при наращивании мощностей данных объектов;

применение типового проектирования и осуществление нового строительства по индивидуальным проектам;

отводы земельных участков под новое строительство без согласования с министерством;

исключение закрытия коридоров и бассейнов видимости с точки наилучшего восприятия архитектурных (градостроительных) доминант, ансамблей и памятников;

снос деревянных и полукаменных ценных объектов историко-градостроительной среды и объектов, обладающих признаками объекта культурного наследия;

строительство торговых центров, площадь которых превышает 450 кв. м торговых площадей;

строительство и хозяйственное использование исторических зеленых насаждений и ценных участков зеленых насаждений, их формы и площади при осуществлении благоустройства участков в границах подзоны ЗР3-1.

В границах подзоны ЗР3-2 запрещается снос (демонтаж) исторических зданий, объектов, обладающих признаками объекта культурного наследия, строений и сооружений, за исключением разборки ветхих и аварийных в соответствии с установленным порядком.

В границах подзоны ЗР3-2 устанавливаются следующие ограничения по высоте зданий и сооружений: уличный фронт - не выше 27 м, отдельные акценты - до 32 м, внутриквартальная застройка - не выше 36 м.

Проект межевания территории готовится в соответствии с требованиями законодательства, в том числе природоохранного, на всех чертежах материалов по обоснованию проекта межевания территории должны быть обозначены зоны с особыми условиями использования территории.

14. Иные требования и условия

Разработанный с использованием компьютерных технологий проект межевания должен отвечать требованиям государственных стандартов и требованиям по формированию информационной системы обеспечения градостроительной деятельности.

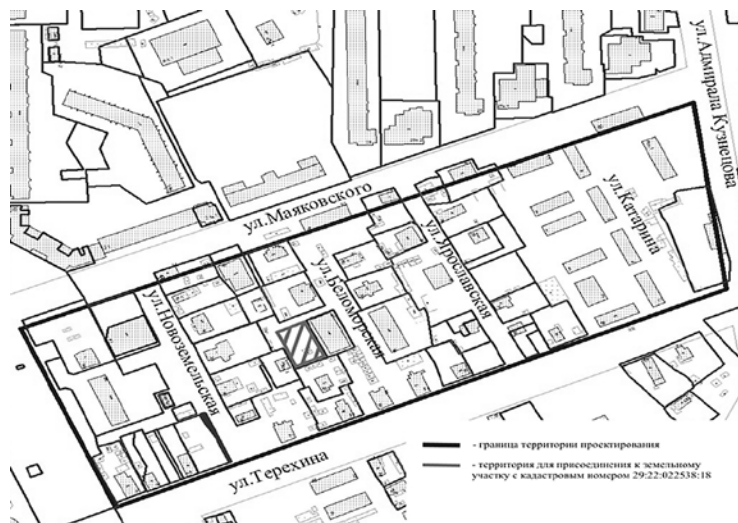
Приложение: Схема границ проектирования.

ПРИЛОЖЕНИЕ

к заданию на подготовку проекта межевания территории городского округа «Город Архангельск» в границах элемента планировочной структуры:

ул. Маяковского, ул. Адмирала Кузнецова, ул. Терехина, ул. Советская площадью 7,9711 га

СХЕМА границ проектирования



ГЛАВА ГОРОДСКОГО ОКРУГА «ГОРОД АРХАНГЕЛЬСК»

РАСПОРЯЖЕНИЕ

от 20 февраля 2023 г. № 841р

Об утверждении проекта межевания территории городского округа «Город Архангельск» в границах элемента планировочной структуры: ул. Дачная, ул. Воронина В.И., ул. Папанина, ул. Холмогорская площадью 12,5028 га

В соответствии с Градостроительным кодексом Российской Федерации, Федеральным законом от 6 октября 2003 года № 131-ФЗ «Об общих принципах организации местного самоуправления в Российской Федерации», Уставом городского округа «Город Архангельск», учитывая результаты общественных обсуждений:

1. Утвердить прилагаемый проект межевания территории городского округа «Город Архангельск» в границах элемента планировочной структуры: ул. Дачная, ул. Воронина В.И., ул. Папанина, ул. Холмогорская площадью 12,5028 га.
2. Опубликовать распоряжение в газете «Архангельск – Город воинской славы» и на официальном информационном интернет-портале городского округа «Город Архангельск».

Глава городского округа «Город Архангельск»

Д.А. Морев

УТВЕРЖДЕН
распоряжением Главы
городского округа
«Город Архангельск»
от 20 февраля 2023 г. № 841р

Проект межевания территории городского округа «Город Архангельск» в границах элемента планировочной структуры: ул. Дачная, ул. Воронина В.И., ул. Папанина, ул. Холмогорская площадью 12,5028 га

I. Основная часть проекта межевания территории

1. Текстовая часть проекта межевания территории

1. Перечень и сведения о площади образуемых земельных участков, в том числе возможные способы их образования в результате анализа исходной документации выявлено, что проектируемые земельные участки, расположенные в границах элемента планировочной структуры: ул. Дачная, ул. Воронина В.И., ул. Папанина, ул. Холмогорская в кадастровом квартале 29:22:060418, формируются на территории, в отношении которой разработан проект планировки района «Майская горка» муниципального образования «Город Архангельск», утвержденный распоряжением мэра города Архангельска от 20 февраля 2015 года № 425р.

Категория земель территории, в границах которой разрабатывается проект межевания территории – земли населенных пунктов.

Площадь территории проектирования составляет 12,5028 га.

Функциональные зоны согласно генеральному плану муниципального образования «Город Архангельск», утвержденному постановлением министерства строительства и архитектуры Архангельской области от 2 апреля 2020 года № 37-п (с изменениями), в границах которых разрабатывается проект межевания территории:

зона застройки многоэтажными жилыми домами;

зона застройки индивидуальными жилыми домами;

зона специализированной общественной застройки;

транспортная зона.

Территориальные зоны согласно правилам землепользования и застройки городского округа «Город Архангельск», утвержденным постановлением министерства строительства и архитектуры Архангельской области от 29 сентября 2020 года № 68-п (с изменениями), в границах которых разрабатывается проект межевания территории:

зона застройки многоэтажными жилыми домами (кодировое обозначение – Ж1);

зона застройки индивидуальными жилыми домами (кодировое обозначение – Ж1);

зона специализированной общественной застройки (кодировое обозначение – О2);

транспортная зона (кодировое обозначение – Т).

Формирование проектных границ земельных участков выполнено в пределах красных линий с учетом существующей градостроительной ситуации и фактического использования территории, местоположения границ земельных участков, сведения о которых содержатся в Едином государственном реестре недвижимости.

В соответствии с картой планируемого размещения автомобильных дорог местного значения муниципального образования «Город Архангельск», утвержденной постановлением министерства строительства и архитектуры Архангельской области от 2 апреля 2020 года № 37-п, транспортная связь обеспечивается:

по ул. Дачной – улице местного значения;

по ул. Воронина В.И. – планируемой магистральной улице общегородского значения регулируемого движения;

по ул. Папанина – автомобильной дороге федерального значения;

по ул. Холмогорской – улице местного значения.

Перечень и сведения о площадях образуемых земельных участков представлены в таблице № 1. Каталог координат образуемых земельных участков представлен в таблице № 2.

Таблица № 1

Проектируемый земельный участок, обозначение	Проектная площадь, кв. м	Исходные характеристики
29:22:060418:37/3	7 198	Земли государственной собственности
29:22:060418:37/4	5 905	Перераспределение земельного участка с кадастровым номером 29:22:060418:26 и земель государственной собственности

Образование земельного участка 29:22:060418:37/3 площадью 7 198 кв. м с видом разрешенного использования «Среднеэтажная жилая застройка» из земель, находящихся в государственной или муниципальной собственности.
Образование земельного участка 29:22:060418:37/4 площадью 5 905 кв. м с видом разрешенного использования «Здравоохранение» перераспределением земельного участка с кадастровым номером 29:22:060418:26 и земель, находящихся в государственной или муниципальной собственности.

Таблица № 2

Проектируемый земельный участок, обозначение	Система координат МСК-29	
	Координаты	
	X	Y
29:22:060418:37/3	648834,00	2526550,07
	648851,67	2526568,30
	648924,22	2526638,30
	648933,30	2526646,97
	648986,61	2526683,57
	648797,04	2526589,85
29:22:060418:37/4	648834,00	2526550,07
	648934,03	2526479,41
	648936,41	2526481,94
	648963,73	2526507,86
	648954,32	2526518,83
	648982,99	2526544,94
	648974,68	2526553,27
	648981,58	2526560,07
	648951,13	2526593,54
	648948,99	2526595,88
	648902,36	2526552,60
	648882,97	2526534,61
	648934,03	2526479,41

2. Перечень и площади образуемых земельных участков, которые будут отнесены к территориям общего пользования или имуществу общего пользования, в том числе в отношении которых предполагается резервирование и (или) изъятие для государственных или муниципальных нужд

Перечень и сведения о площади образуемых земельных участков, которые будут отнесены к территориям общего пользования, в том числе возможные способы их образования, представлены в таблице № 3. Каталог координат образуемых земельных участков, которые будут отнесены к территориям общего пользования, представлен в таблице № 4.

Таблица № 3

Проектируемый земельный участок, обозначение	Проектная площадь, кв.м	Исходные характеристики
29:22:060418:ЗУ1	1 079	Земли государственной собственности
29:22:060418:ЗУ2	387	Земли государственной собственности

Образование земельного участка 29:22:060418:ЗУ1 площадью 1 079 кв. м с видом разрешенного использования «Благоустройство территории; Улично-дорожная сеть» из земель, находящихся в государственной или муниципальной собственности.

Образование земельного участка 29:22:060418:ЗУ2 площадью 387 кв. м с видом разрешенного использования «Благоустройство территории; Улично-дорожная сеть» из земель, находящихся в государственной или муниципальной собственности.

Таблица № 4

Проектируемый земельный участок, обозначение	Система координат МСК-29	
	Координаты	
	X	Y
29:22:060418:ЗУ1	649020,80	2526428,50
	649010,32	2526439,89
	648996,16	2526426,87
	648981,97	2526442,42
	648976,92	2526437,82
	648962,07	2526454,01
	648956,97	2526449,35
	648991,78	2526412,97
	649020,80	2526428,50
	648969,15	2526501,98
	648963,73	2526507,86
	648936,41	2526481,94
	648941,66	2526476,37
648969,15	2526501,98	
29:22:060418:ЗУ2	648834,84	2526543,26
	648855,82	2526563,95
	648851,67	2526568,30
	648834,00	2526550,07
	648797,04	2526589,85
	648794,06	2526587,10
	648834,84	2526543,26

3. Вид разрешенного использования образуемых земельных участков в соответствии с проектом планировки территории

Виды разрешенного использования образуемых земельных участков в соответствии с проектом планировки территории представлены в таблице № 5.

Таблица № 5

Проектируемый земельный участок, обозначение	Проектный вид разрешенного использования
29:22:060418:ЗУ1	Благоустройство территории (12.0.2); Улично-дорожная сеть (12.0.1)
29:22:060418:ЗУ2	Благоустройство территории (12.0.2); Улично-дорожная сеть (12.0.1)
29:22:060418:ЗУ3	Среднеэтажная жилая застройка (2.5)
29:22:060418:ЗУ4	Здравоохранение (3.4)

4. Целевое назначение лесов, вид (виды) разрешенного использования лесного участка, количественные и качественные характеристики лесного участка, сведения о нахождении лесного участка в границах особо защитных участков лесов

Информация о целевом назначении лесов, виде разрешенного использования лесного участка, количественные и качественные характеристики лесного участка, сведения о нахождении лесного участка в границах особо защитных участков лесов в данном проекте не отображается в связи с отсутствием в границах проектирования лесных участков.

5. Сведения о границах территории, в отношении которой утвержден проект межевания, содержащие перечень координат характерных точек этих границ в системе координат, используемой для ведения Единого государственного реестра недвижимости

Сведения о границах территории, в отношении которой утвержден проект межевания, содержащие перечень координат характерных точек этих границ в системе координат, используемой для ведения Единого государственного реестра недвижимости, приведены в таблице № 6. Координаты характерных точек границ территории, в отношении которой утвержден проект межевания, определяются в соответствии с требованиями к точности определения координат характерных точек границ, установленных в соответствии с Градостроительным кодексом Российской Федерации для территориальных зон.

Таблица № 6

Номер точки	Система координат МСК-29	
	Координаты	
	X	Y
1	648918,01	2526729,29
2	648586,73	2526431,63
3	648758,62	2526275,89
4	649156,70	2526483,33
1	648918,01	2526729,29

2. Чертежи межевания территории

Графическая часть основной части проекта межевания территории выполнена в составе следующих чертежей: чертеж межевания территории с указанием границ образуемых и изменяемых земельных участков (масштаб 1:1500) представлен в приложении к проекту межевания.

- На чертеже межевания отображены:
- 1) границы существующих элементов планировочной структуры;
 - 2) красные линии, утвержденные в составе проекта планировки территории (приняты на основании проекта планировки района «Майская горка» муниципального образования «Город Архангельск», утвержденного распоряжением мэра города Архангельска от 20 февраля 2015 года № 425р);
 - 3) линии отступа от красных линий в целях определения мест допустимого размещения зданий, строений, сооружений;
 - 4) границы образуемых и изменяемых земельных участков, условные номера образуемых земельных участков;
 - 5) границы публичных сервитутов.

ПРИЛОЖЕНИЕ
к проекту межевания территории городского округа «Город Архангельск» в границах элемента планировочной структуры: ул. Дачная, ул. Воронова В.И., ул. Паланина, ул. Холмогорская площадью 12,5028 га



ГЛАВА ГОРОДСКОГО ОКРУГА
«ГОРОД АРХАНГЕЛЬСК»

РАСПОРЯЖЕНИЕ

от 20 февраля 2023 г. № 842р

Об утверждении проекта межевания территории городского округа «Город Архангельск» в границах элемента планировочной структуры: просп. Московский, ул. Полины Осипенко, ул. Прокопия Галушина, ул. Федора Абрамова, ул. Первомайская площадью 28,5351 га

В соответствии с Градостроительным кодексом Российской Федерации, Федеральным законом от 6 октября 2003 года № 131-ФЗ «Об общих принципах организации местного самоуправления в Российской Федерации», Уставом городского округа «Город Архангельск», учитывая результаты общественных обсуждений:

1. Утвердить прилагаемый проект межевания территории городского округа «Город Архангельск» в границах элемента планировочной структуры: просп. Московский, ул. Полины Осипенко, ул. Прокопия Галушина, ул. Федора Абрамова, ул. Первомайская площадью 28,5351 га.

2. Опубликовать распоряжение в газете «Архангельск – Город воинской славы» и на официальном информационном интернет-портале городского округа «Город Архангельск».

Глава городского округа
«Город Архангельск»

Д.А. Морев

УТВЕРЖДЕН
распоряжением Главы
городского округа
«Город Архангельск»
от 20 февраля 2023 г. № 842р

Проект межевания территории городского округа «Город Архангельск» в границах элемента планировочной структуры: просп. Московский, ул. Полины Осипенко, ул. Прокопия Галушина, ул. Федора Абрамова, ул. Первомайская площадью 28,5351 га

I. Основная часть проекта межевания территории

1. Текстовая часть проекта межевания территории

1. Перечень и сведения о площади образуемых земельных участков, в том числе возможные способы их образования

В результате анализа исходной документации выявлено, что проектируемые земельные участки, расположенные в границах элемента планировочной структуры: просп. Московский, ул. Полины Осипенко, ул. Прокопия Галушина, ул. Федора Абрамова, ул. Первомайская в кадастровом квартале 29:22:060412, формируются на территории, в отношении которой разработан проект планировки района «Майская горка» муниципального образования «Город Архангельск», утвержденный распоряжением мэра города Архангельска от 20 февраля 2015 года № 425р.

Категория земель территории, в границах которой разрабатывается проект межевания территории – земли населенных пунктов.

Площадь территории проектирования составляет 28,5351 га.

Функциональные зоны согласно генеральному плану муниципального образования «Город Архангельск», утвержденному постановлением министерства строительства и архитектуры Архангельской области от 2 апреля 2020 года № 37-п (с изменениями), в границах которых разрабатывается проект межевания территории:

зона застройки многоэтажными жилыми домами;
зона планируемой застройки многоэтажными жилыми домами;
зона планируемой застройки среднеэтажными жилыми домами;
зона специализированной общественной застройки;
коммунально-складская зона;
транспортная зона.

Территориальные зоны согласно правилам землепользования и застройки городского округа «Город Архангельск», утвержденным постановлением министерства строительства и архитектуры Архангельской области от 29 сентября 2020 года № 68-п (с изменениями), в границах которых разрабатывается проект межевания территории:

зона застройки многоэтажными жилыми домами (кодовое обозначение – Ж4);
зона специализированной общественной застройки (кодовое обозначение – О2);
коммунально-складская зона (кодовое обозначение – П2);
транспортная зона (кодовое обозначение – Т).

Формирование проектных границ земельных участков выполнено в пределах красных линий с учетом существующей градостроительной ситуации и фактического использования территории, местоположения границ земельных участков, сведения о которых содержатся в Едином государственном реестре недвижимости.

В соответствии с картой планируемого размещения автомобильных дорог местного значения муниципального образования «Город Архангельск», включая создание и обеспечение функционирования парковок, в составе генерального плана муниципального образования «Город Архангельск», утвержденного постановлением министерства строительства и архитектуры Архангельской области от 2 апреля 2020 года № 37-п, транспортная связь обеспечивается:

- по просп. Московскому – магистральной улице районного значения;
- по ул. Полины Осипенко – улице местного значения;
- по ул. Прокопия Галушина – магистральной улице общегородского значения регулируемого движения;
- по ул. Федора Абрамова – улице местного значения;
- по ул. Первомайской – улице местного значения.

Перечень и сведения о площадях образуемых земельных участков представлены в таблице № 1. Каталог координат образуемых земельных участков представлен в таблице № 2.

Таблица № 1

Проектируемый земельный участок, обозначение	Проектная площадь, кв. м	Исходные характеристики
29:22:060412:ЗУ1	1 375	Земли государственной собственности
29:22:060412:ЗУ2	1 011	Земли государственной собственности
29:22:060412:ЗУ3	913	Земли государственной собственности
29:22:060412:ЗУ4	1 592	Земли государственной собственности
29:22:060412:ЗУ5	1 410	Земли государственной собственности
29:22:060412:ЗУ6	2 983	Земли государственной собственности
29:22:060412:ЗУ13	5 303	Земли государственной собственности
29:22:060412:ЗУ14	5 034	Земли государственной собственности
29:22:060412:ЗУ15	5 314	Земли государственной собственности
29:22:060412:ЗУ16	3 321	Перераспределение земельного участка с кадастровым номером 29:22:060412:30 и земель государственной собственности
29:22:060412:ЗУ17	10 480	Земли государственной собственности
29:22:060412:ЗУ18	4 828	Земли государственной собственности
29:22:060412:ЗУ19	2 334	Земли государственной собственности

Образование земельного участка 29:22:060412:ЗУ1 площадью 1 375 кв. м с видом разрешенного использования «Малоэтажная многоквартирная жилая застройка» из земель, находящихся в государственной или муниципальной собственности.

Образование земельного участка 29:22:060412:ЗУ2 площадью 1 011 кв. м с видом разрешенного использования «Малоэтажная многоквартирная жилая застройка» из земель, находящихся в государственной или муниципальной собственности.

Образование земельного участка 29:22:060412:ЗУ3 площадью 913 кв. м с видом разрешенного использования «Малоэтажная многоквартирная жилая застройка» из земель, находящихся в государственной или муниципальной собственности.

Образование земельного участка 29:22:060412:ЗУ4 площадью 1 592 кв. м с видом разрешенного использования «Малоэтажная многоквартирная жилая застройка» из земель, находящихся в государственной или муниципальной собственности.

Образование земельного участка 29:22:060412:ЗУ5 площадью 1 410 кв. м с видом разрешенного использования «Малоэтажная многоквартирная жилая застройка» из земель, находящихся в государственной или муниципальной собственности.

Образование земельного участка 29:22:060412:ЗУ6 площадью 2 983 кв. м с видом разрешенного использования «Многоэтажная жилая застройка (высотная застройка)» из земель, находящихся в государственной или муниципальной собственности.

Образование земельного участка 29:22:060412:ЗУ13 площадью 5 303 кв. м с видом разрешенного использования «Многоэтажная жилая застройка (высотная застройка)» из земель, находящихся в государственной или муниципальной собственности.

Образование земельного участка 29:22:060412:ЗУ14 площадью 5 034 кв. м с видом разрешенного использования «Многоэтажная жилая застройка (высотная застройка)» из земель, находящихся в государственной или муниципальной собственности.

Образование земельного участка 29:22:060412:ЗУ15 площадью 5 314 кв. м с видом разрешенного использования «Среднеэтажная жилая застройка» из земель, находящихся в государственной или муниципальной собственности.

Образование земельного участка 29:22:060412:ЗУ16 площадью 3 321 кв. м с видом разрешенного использования «Многоэтажная жилая застройка (высотная застройка)» из земель, находящихся в государственной или муниципальной собственности.

Образование земельного участка 29:22:060412:ЗУ17 площадью 10 480 кв. м с видом разрешенного использования «Многоэтажная жилая застройка (высотная застройка)» из земель, находящихся в государственной или муниципальной собственности.

Образование земельного участка 29:22:060412:ЗУ18 площадью 4 828 кв. м с видом разрешенного использования «Многоэтажная жилая застройка (высотная застройка)» из земель, находящихся в государственной или муниципальной собственности.

Образование земельного участка 29:22:060412:ЗУ19 площадью 2 334 кв. м с видом разрешенного использования «Многоэтажная жилая застройка (высотная застройка)» из земель, находящихся в государственной или муниципальной собственности.

Таблица № 2

Проектируемый земельный участок, обозначение	Система координат МСК-29	
	Координаты	
	X	Y
29:22:060412:ЗУ1	650428,57	2523392,80
	650423,92	2523409,89
	650430,86	2523411,89
	650433,42	2523421,81
	650429,19	2523420,98
	650413,07	2523418,83
	650412,49	2523422,85
	650403,50	2523421,82
	650401,77	2523421,61
	650401,61	2523422,20
	650382,23	2523418,21
	650382,43	2523416,78
	650386,93	2523386,03
650428,57	2523392,80	
29:22:060412:ЗУ2	650292,85	2523370,88
	650287,09	2523402,37
	650282,45	2523401,46
	650260,23	2523397,66
	650254,67	2523396,40
	650261,73	2523366,51
	650292,85	2523370,88
29:22:060412:ЗУ3	650316,81	2523418,32
	650312,61	2523447,06
	650281,20	2523442,38
	650284,41	2523421,40
	650285,78	2523417,65
	650286,22	2523413,92
	650316,81	2523418,32

Проектируемый земельный участок, обозначение	Система координат МСК-29	
	Координаты	
	X	Y
29:22:060412:3У4	650393,02 650391,98 650385,40 650382,56 650351,80 650360,37 650393,02	2523521,64 2523527,48 2523557,98 2523571,85 2523561,57 2523516,20 2523521,64
29:22:060412:3У5	650360,37 650351,80 650321,19 650328,20 650334,88 650360,37	2523516,20 2523561,57 2523551,54 2523510,98 2523511,95 2523516,20
29:22:060412:3У6	650279,40 650272,29 650263,47 650220,63 650234,02 650279,40 650258,31 650257,67 650254,91 650255,55 650258,31	2523499,40 2523531,73 2523562,67 2523553,26 2523488,98 2523499,40 2523497,33 2523500,19 2523499,56 2523496,73 2523497,33
29:22:060412:3У13	650548,19 650514,76 650488,86 650446,59 650465,24 650472,68 650477,93 650470,48 650472,72 650485,56 650499,65 650501,82 650519,91 650525,49 650548,19	2523830,99 2523904,25 2523959,28 2523940,74 2523898,61 2523902,05 2523890,70 2523887,26 2523882,41 2523888,22 2523858,46 2523859,53 2523822,74 2523820,07 2523830,99
29:22:060412:3У14	650488,86 650451,52 650437,00 650406,32 650413,48 650420,71 650412,18 650416,79 650422,36 650424,59 650419,04 650446,59 650488,86	2523959,28 2524038,64 2524067,00 2524052,37 2524037,48 2524020,12 2524016,16 2524004,88 2524007,11 2524001,54 2523999,30 2523940,74 2523959,28
29:22:060412:3У15	650472,72 650470,48 650465,24 650446,59 650419,04 650416,79 650412,18 650380,34 650383,72 650367,60 650370,83 650386,99 650389,37 650430,67 650434,31 650438,12 650472,72	2523882,41 2523887,26 2523898,61 2523940,74 2523999,30 2524004,88 2524016,16 2524001,58 2523992,64 2523985,49 2523978,57 2523985,55 2523979,74 2523892,53 2523874,07 2523866,60 2523882,41
29:22:060412:3У16	650362,07 650358,25 650318,71 650316,97 650300,04 650300,61 650286,65 650299,91 650302,77 650304,51 650314,98 650321,87 650332,95 650340,29 650346,94 650362,07	2523846,18 2523852,90 2523938,55 2523942,23 2523934,02 2523932,75 2523926,32 2523895,99 2523897,37 2523893,77 2523871,78 2523863,71 2523839,87 2523834,40 2523837,44 2523846,18
29:22:060412:3У17	650296,30 650268,87 650288,67 650276,05 650140,28 650145,05 650169,41 650195,68 650197,22 650205,58 650208,96 650273,16 650279,38 650296,30 650200,47 650195,54 650190,14 650195,03 650200,47	2523894,24 2523956,80 2523965,90 2523992,10 2523929,44 2523907,16 2523917,89 2523851,42 2523847,54 2523851,39 2523870,27 2523899,72 2523886,06 2523894,24 2523887,35 2523898,19 2523895,80 2523884,93 2523887,35
29:22:060412:3У18	650242,08 650218,67 650202,72 650193,16 650193,58 650195,12 650197,22 650195,68 650160,23 650179,09 650182,46 650198,41 650204,91 650231,16 650229,41 650242,08	2523775,69 2523825,44 2523818,57 2523839,45 2523842,07 2523845,42 2523847,54 2523851,42 2523835,79 2523747,01 2523748,43 2523755,64 2523753,39 2523765,98 2523769,73 2523775,69
29:22:060412:3У19	650195,68 650169,41 650145,05 650160,23 650195,68	2523851,42 2523917,89 2523907,16 2523835,79 2523851,42

2. Перечень и площади образуемых земельных участков, которые будут отнесены к территориям общего пользования или имуществу общего пользования, в том числе в отношении которых предполагается резервирование и (или) изъятие для государственных или муниципальных нужд

Перечень и сведения о площади образуемых земельных участков, которые будут отнесены к территориям общего пользования, в том числе возможные способы их образования, представлены в таблице № 3. Каталог координат образуемых земельных участков, которые будут отнесены к территориям общего пользования, представлен в таблице № 4.

Таблица № 3

Проектируемый земельный участок, обозначение	Проектная площадь, кв.м	Исходные характеристики
29:22:060412:3У7	637	Земли государственной собственности
29:22:060412:3У8	8	Земли государственной собственности
29:22:060412:3У9	401	Земли государственной собственности
29:22:060412:3У10	1 004	Земли государственной собственности
29:22:060412:3У11	2 759	Земли государственной собственности
29:22:060412:3У12	71	Земли государственной собственности

Образование земельного участка 29:22:060412:3У7 площадью 637 кв. м с видом разрешенного использования «Благоустройство территории; Улично-дорожная сеть» из земель, находящихся в государственной или муниципальной собственности.

Образование земельного участка 29:22:060412:3У8 площадью 8 кв. м с видом разрешенного использования «Благоустройство территории; Коммунальное обслуживание» из земель, находящихся в государственной или муниципальной собственности.

Образование земельного участка 29:22:060412:3У9 площадью 401 кв. м с видом разрешенного использования «Благоустройство территории; Улично-дорожная сеть» из земель, находящихся в государственной или муниципальной собственности.

Образование земельного участка 29:22:060412:3У10 площадью 1 004 кв. м с видом разрешенного использования «Благоустройство территории; Улично-дорожная сеть» из земель, находящихся в государственной или муниципальной собственности.

Образование земельного участка 29:22:060412:3У11 площадью 2 759 кв. м с видом разрешенного использования «Благоустройство территории; Улично-дорожная сеть» из земель, находящихся в государственной или муниципальной собственности.

Образование земельного участка 29:22:060412:3У12 площадью 71 кв. м с видом разрешенного использования «Благоустройство территории; Коммунальное обслуживание» из земель, находящихся в государственной или муниципальной собственности.

Таблица № 4

Проектируемый земельный участок, обозначение	Система координат МСК-29	
	Координаты	
	X	Y
29:22:060412:3У7	650324,03 650310,10 650307,15 650254,16 650218,03 650218,86 650254,82 650304,51 650306,26 650320,06 650324,03	2523510,36 2523571,86 2523580,38 2523571,59 2523565,02 2523561,10 2523567,65 2523575,78 2523570,73 2523509,77 2523510,36
29:22:060412:3У8	650258,31 650257,67 650254,91 650255,55 650258,31	2523497,33 2523500,19 2523499,56 2523496,73 2523497,33
29:22:060412:3У9	650548,19 650525,49 650519,91 650501,82 650499,65 650498,29 650519,77 650526,03 650526,79 650529,63 650523,56 650550,28 650548,19	2523830,99 2523820,07 2523822,74 2523859,53 2523858,46 2523857,81 2523813,54 2523798,97 2523799,30 2523800,72 2523814,83 2523826,45 2523830,99
29:22:060412:3У10	650202,35 650226,61 650250,91 650252,81 650253,49 650252,28 650241,26 650240,85 650241,32 650242,20 650243,68 650246,10 650280,34 650329,83 650362,84 650367,49 650369,80 650369,91 650364,99 650361,53 650365,89 650365,79 650364,55 650361,03 650328,21 650278,65 650244,53 650241,71 650239,37 650237,66 650236,75 650237,39 650248,52 650249,40 650248,94 650248,05 650225,22 650201,50 650202,35	2523638,09 2523644,47 2523655,50 2523659,06 2523663,51 2523667,67 2523690,68 2523693,08 2523694,64 2523695,89 2523696,97 2523697,97 2523714,03 2523736,38 2523750,49 2523753,13 2523756,96 2523762,47 2523772,65 2523770,88 2523761,57 2523758,11 2523756,06 2523754,06 2523740,03 2523717,66 2523701,65 2523700,48 2523698,79 2523696,39 2523693,31 2523689,49 2523666,23 2523663,20 2523660,36 2523658,61 2523648,22 2523642,05 2523638,09
29:22:060412:3У11	650434,31 650385,59 650364,08 650329,57 650335,52 650347,83 650345,32 650319,57 650310,26 650300,47 650292,93 650286,60 650280,99 650276,05 650288,67 650268,87 650296,30 650279,38 650281,04 650304,51 650302,77 650299,91 650286,65 650274,11 650304,34 650316,97 650318,71 650358,25 650362,07 650373,32 650377,20 650380,57 650384,75 650390,86 650438,12 650434,31	2523874,07 2523851,17 2523860,21 2523937,77 2523955,70 2523961,19 2523967,08 2523955,49 2523975,27 2523970,73 2523971,56 2523982,77 2523994,40 2523992,10 2523965,90 2523956,80 2523894,24 2523886,06 2523882,42 2523893,77 2523897,37 2523895,99 2523926,32 2523954,81 2523969,07 2523942,23 2523938,55 2523852,90 2523846,18 2523850,17 2523848,63 2523846,47 2523842,25 2523845,01 2523866,60 2523874,07
29:22:060412:3У12	650200,47 650195,54 650190,14 650195,03 650200,47	2523887,35 2523898,19 2523895,80 2523884,93 2523887,35

3. Вид разрешенного использования образуемых земельных участков в соответствии с проектом планировки территории

Виды разрешенного использования образуемых земельных участков в соответствии с проектом планировки территории представлены в таблице № 5.

Таблица № 5

Проектируемый земельный участок, обозначение	Проектный вид разрешенного использования
29:22:060412:3У1	Малозэтажная многоквартирная жилая застройка (2.1.1)
29:22:060412:3У2	Малозэтажная многоквартирная жилая застройка (2.1.1)
29:22:060412:3У3	Малозэтажная многоквартирная жилая застройка (2.1.1)
29:22:060412:3У4	Малозэтажная многоквартирная жилая застройка (2.1.1)
29:22:060412:3У5	Малозэтажная многоквартирная жилая застройка (2.1.1)
29:22:060412:3У6	Малозэтажная многоквартирная жилая застройка (2.1.1)
29:22:060412:3У7	Благоустройство территории (12.0.2); Улично-дорожная сеть (12.0.1)
29:22:060412:3У8	Благоустройство территории (12.0.2); Коммунальное обслуживание (3.1)
29:22:060412:3У9	Благоустройство территории (12.0.2); Улично-дорожная сеть (12.0.1)
29:22:060412:3У10	Благоустройство территории (12.0.2); Улично-дорожная сеть (12.0.1)
29:22:060412:3У11	Благоустройство территории (12.0.2); Улично-дорожная сеть (12.0.1)

Проектируемый земельный участок, обозначение	Проектный вид разрешенного использования
29-22:060412:3У12	Благоустройство территории (12.0.2); Коммунальное обслуживание (3.1)
29-22:060412:3У13	Многоэтажная жилая застройка (высотная застройка) (2.6)
29-22:060412:3У14	Многоэтажная жилая застройка (высотная застройка) (2.6)
29-22:060412:3У15	Среднеэтажная жилая застройка (2.5)
29-22:060412:3У16	Многоэтажная жилая застройка (высотная застройка) (2.6)
29-22:060412:3У17	Многоэтажная жилая застройка (высотная застройка) (2.6)
29-22:060412:3У18	Многоэтажная жилая застройка (высотная застройка) (2.6)
29-22:060412:3У19	Многоэтажная жилая застройка (высотная застройка) (2.6)

4. Целевое назначение лесов, вид (виды) разрешенного использования лесного участка, количественные и качественные характеристики лесного участка, сведения о нахождении лесного участка в границах особо защитных участков лесов
Информация о целевом назначении лесов, виде разрешенного использования лесного участка, количественные и качественные характеристики лесного участка, сведения о нахождении лесного участка в границах особо защитных участков лесов в данном проекте не отображаются в связи с отсутствием в границах проектирования лесных участков.
5. Сведения о границах территории, в отношении которой утвержден проект межевания, содержащие перечень координат характерных точек этих границ в системе координат, используемой для ведения Единого государственного реестра недвижимости
Сведения о границах территории, в отношении которой утвержден проект межевания, содержащие перечень координат характерных точек этих границ в системе координат, используемой для ведения Единого государственного реестра недвижимости, приведены в таблице № 6. Координаты характерных точек границ территории, в отношении которой утвержден проект межевания, определяются в соответствии с требованиями к точности определения координат характерных точек границ, установленных в соответствии с Градостроительным кодексом Российской Федерации для территориальных зон.

Таблица № 6

Номер точки	Система координат МСК-29	
	Координаты	
	X	Y
1	650666,37	2523424,53
2	650679,24	2523628,32
3	650681,08	2523643,47
4	650462,74	2524106,12
5	650126,18	2523957,51
6	650252,68	2523357,75
1	650666,37	2523424,53

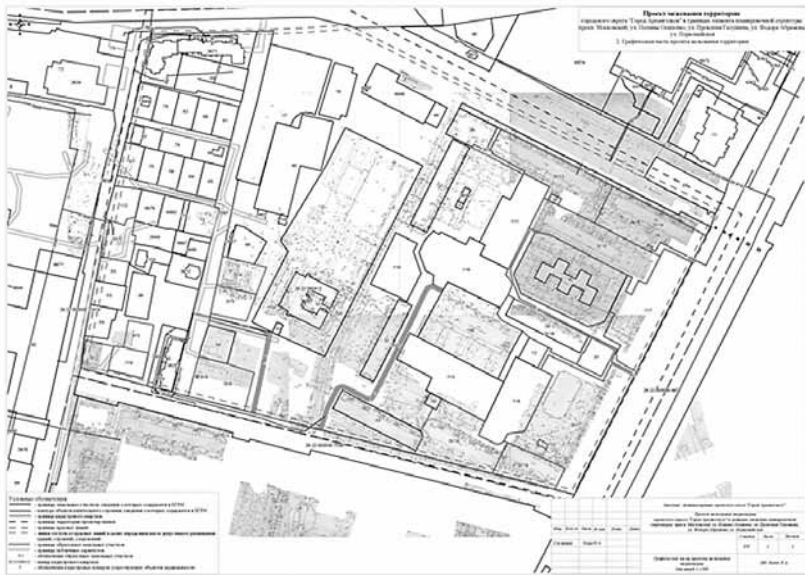
2. Чертежи межевания территории

Графическая часть основной части проекта межевания территории выполнена в составе следующих чертежей: чертеж межевания территории с указанием границ образуемых и изменяемых земельных участков (масштаб 1:1500) представлен в приложении к настоящему проекту межевания.

На чертеже межевания отображены:

- 1) границы существующих элементов планировочной структуры;
- 2) красные линии, утвержденные в составе проекта планировки территории (приняты на основании проекта планировки района «Майская горка» муниципального образования «Город Архангельск», утвержденного распоряжением мэра города Архангельска от 20 февраля 2015 года № 425р);
- 3) линии отступа от красных линий в целях определения мест допустимого размещения зданий, строений, сооружений;
- 4) границы образуемых и изменяемых земельных участков, условные номера образуемых земельных участков;
- 5) границы публичных сервитутов.

ПРИЛОЖЕНИЕ
к проекту межевания территории городского округа «Город Архангельск» в границах элемента планировочной структуры: просп. Московский, ул. Полины Осипенко, ул. Прокопия Галушина, ул. Федора Абрамова, ул. Первомайская площадью 28,5351 га



**ГЛАВА ГОРОДСКОГО ОКРУГА
«ГОРОД АРХАНГЕЛЬСК»**

РАСПОРЯЖЕНИЕ

от 20 февраля 2023 г. № 843р

Об утверждении проекта межевания территории городского округа «Город Архангельск» в границах элемента планировочной структуры: ул. Воронина В.И., ул. Дачная, Окружное шоссе площадью 20,5948 га

В соответствии с Градостроительным кодексом Российской Федерации, Федеральным законом от 6 октября 2003 года № 131-ФЗ «Об общих принципах организации местного самоуправления в Российской Федерации», Уставом городского округа «Город Архангельск», учитывая результаты общественных обсуждений:

1. Утвердить прилагаемый проект межевания территории городского округа «Город Архангельск» в границах элемента планировочной структуры: ул. Воронина В.И., ул. Дачная, Окружное шоссе площадью 20,5948 га.
2. Опубликовать распоряжение в газете «Архангельск – Город воинской славы» и на официальном информационном интернет-портале городского округа «Город Архангельск».

Глава городского округа
«Город Архангельск»

Д.А. Морев

УТВЕРЖДЕН
распоряжением Главы
городского округа
«Город Архангельск»
от 20 февраля 2023 г. № 843р

Проект межевания территории городского округа «Город Архангельск» в границах элемента планировочной структуры: ул. Воронина В.И., ул. Дачная, Окружное шоссе площадью 20,5948 га

I. Основная часть проекта межевания территории

1. Текстовая часть проекта межевания территории

1. Перечень и сведения о площади образуемых земельных участков, в том числе возможные способы их образования
В результате анализа исходной документации выявлено, что проектируемые земельные участки, расположенные в границах элемента планировочной структуры: ул. Воронина В.И., ул. Дачная, Окружное шоссе в кадастровом квартале 29:22:060406, формируются на территории, в отношении которой разработан проект планировки района «Майская горка» муниципального образования «Город Архангельск», утвержденного распоряжением мэра города Архангельска от 20 февраля 2015 года № 425р.
Категория земель территории, в границах которой разрабатывается проект межевания территории – земли населенных пунктов.
Площадь территории проектирования составляет 20,5948 га.
Функциональные зоны согласно генеральному плану муниципального образования «Город Архангельск», утвержденному постановлением министерства строительства и архитектуры Архангельской области от 2 апреля 2020 года № 37-п (с изменениями), в границах которых разрабатывается проект межевания территории:
зона застройки многоэтажными жилыми домами;
производственная зона;
зона смешанной и общественно-деловой застройки;
зона специализированной общественной застройки;
зона озелененных территорий общего пользования;
транспортная зона.
Территориальные зоны согласно правилам землепользования и застройки городского округа «Город Архангельск», утвержденным постановлением министерства строительства и архитектуры Архангельской области от 29 сентября 2020 года № 68-п (с изменениями), в границах которых разрабатывается проект межевания территории:

зона застройки многоэтажными жилыми домами (кодированное обозначение – Ж4);
производственная зона (кодированное обозначение – П1);
зона смешанной и общественно-деловой застройки (кодированное обозначение – О1-1);
зона специализированной общественной застройки (кодированное обозначение – О2);
зона озелененных территорий общего пользования (кодированное обозначение – ПЛ);
транспортная зона (кодированное обозначение – Т).
Формирование проектных границ земельных участков выполнено в пределах красных линий с учетом существующей градостроительной ситуации и фактического использования территории, местоположения границ земельных участков, сведения о которых содержатся в Едином государственном реестре недвижимости.

В соответствии с картой планируемого размещения автомобильных дорог местного значения муниципального образования «Город Архангельск», включая создание и обеспечение функционирования парковок, в составе генерального плана муниципального образования «Город Архангельск», утвержденного постановлением министерства строительства и архитектуры Архангельской области от 2 апреля 2020 года № 37-п, транспортная связь обеспечивается:
по Окружному шоссе – автомобильной дороге федерального значения;
по ул. Дачной – улице местного значения;
по ул. Воронина В.И. – планируемой магистральной улице общегородского значения регулируемого движения.
Перечень и сведения о площадях образуемых земельных участков представлены в таблице № 1. Каталог координат образуемых земельных участков представлен в таблице № 2.

Таблица № 1

Проектируемый земельный участок, обозначение	Проектная площадь, кв.м	Исходные характеристики
29-22:060406:3У1	282	Земли государственной собственности
29-22:060406:3У2	225	Земли государственной собственности
29-22:060406:3У3	995	Земли государственной собственности
29-22:060406:3У4	383	Земли государственной собственности

Образование земельного участка 29-22:060406:3У1 площадью 282 кв. м с видом разрешенного использования «Благоустройство территории, Коммунальное обслуживание» из земель, находящихся в государственной или муниципальной собственности.

Образование земельного участка 29-22:060406:3У2 площадью 225 кв. м с видом разрешенного использования «Благоустройство территории, Коммунальное обслуживание» из земель, находящихся в государственной или муниципальной собственности.

Образование земельного участка 29-22:060406:3У3 площадью 995 кв. м с видом разрешенного использования «Благоустройство территории, Улично-дорожная сеть» из земель, находящихся в государственной или муниципальной собственности.

Образование земельного участка 29-22:060406:3У4 площадью 383 кв. м с видом разрешенного использования «Благоустройство территории, Улично-дорожная сеть» из земель, находящихся в государственной или муниципальной собственности.

Таблица № 2

Проектируемый земельный участок, обозначение	Система координат МСК-29	
	Координаты	
	X	Y
29-22:060406:3У1	649293,93	2526489,14
	649299,97	2526503,78
	649299,27	2526506,72
	649286,73	2526512,06
	649279,50	2526495,22
649293,93	2526489,14	
29-22:060406:3У2	649436,61	2526638,18
	649422,25	2526649,75
	649416,64	2526637,37
	649430,06	2526627,56
	649436,61	2526638,18
	649414,30	2526632,03
	649416,78	2526637,56
	649422,25	2526649,75
	649424,17	2526654,03
	649427,52	2526658,83
29-22:060406:3У3	649362,36	2526668,45
	649360,36	2526683,90
	649323,80	2526700,31
	649322,09	2526696,72
	649390,06	2526665,46
	649406,78	2526657,81
	649410,40	2526653,45
	649412,54	2526648,21
	649413,06	2526643,70
	649411,59	2526638,90
	649409,55	2526634,07
	649414,30	2526632,03
	649451,65	2526768,16
	649453,36	2526772,09
	649444,58	2526780,54
	649397,17	2526828,07
	649383,71	2526841,48
649382,17	2526837,38	
649447,33	2526772,46	
649448,77	2526771,68	
649448,56	2526771,24	
649451,65	2526768,16	

2. Вид разрешенного использования образуемых земельных участков в соответствии с проектом планировки территории
Виды разрешенного использования образуемых земельных участков в соответствии с проектом планировки территории представлены в таблице № 3.

Таблица № 3

Проектируемый земельный участок, обозначение	Проектный вид разрешенного использования
29-22:060406:3У1	Благоустройство территории (12.0.2); Коммунальное обслуживание (3.1)
29-22:060406:3У2	Благоустройство территории (12.0.2); Коммунальное обслуживание (3.1)
29-22:060406:3У3	Благоустройство территории (12.0.2); Улично-дорожная сеть (12.0.1)
29-22:060406:3У4	Благоустройство территории (12.0.2); Улично-дорожная сеть (12.0.1)

3. Целевое назначение лесов, вид (виды) разрешенного использования лесного участка, количественные и качественные характеристики лесного участка, сведения о нахождении лесного участка в границах особо защитных участков лесов
Информация о целевом назначении лесов, виде разрешенного использования лесного участка, количественные и качественные характеристики лесного участка, сведения о нахождении лесного участка в границах особо защитных участков лесов в данном проекте не отображаются в связи с отсутствием в границах проектирования лесных участков.
4. Сведения о границах территории, в отношении которой утвержден проект межевания, содержащие перечень координат характерных точек этих границ в системе координат, используемой для ведения Единого государственного реестра недвижимости
Сведения о границах территории, в отношении которой утвержден проект межевания, содержащие перечень координат характерных точек этих границ в системе координат, используемой для ведения Единого государственного реестра недвижимости, приведены в таблице № 4. Координаты характерных точек границ территории, в отношении которой утвержден проект межевания, определяются в соответствии с требованиями к точности определения координат характерных точек границ, установленных в соответствии с Градостроительным Кодексом Российской Федерации для территориальных зон.

Таблица № 4

Номер точки	Система координат МСК-29	
	Координаты	
	X	Y
1	649494,03	2526358,32
2	649767,31	2526637,96
3	649410,72	2526892,66
4	649252,05	2526602,15
5	649211,14	2526519,65
6	649191,15	2526501,39
7	649184,07	2526497,02
8	649321,31	2526344,60
9	649449,76	2526278,06
1	649494,03	2526358,32

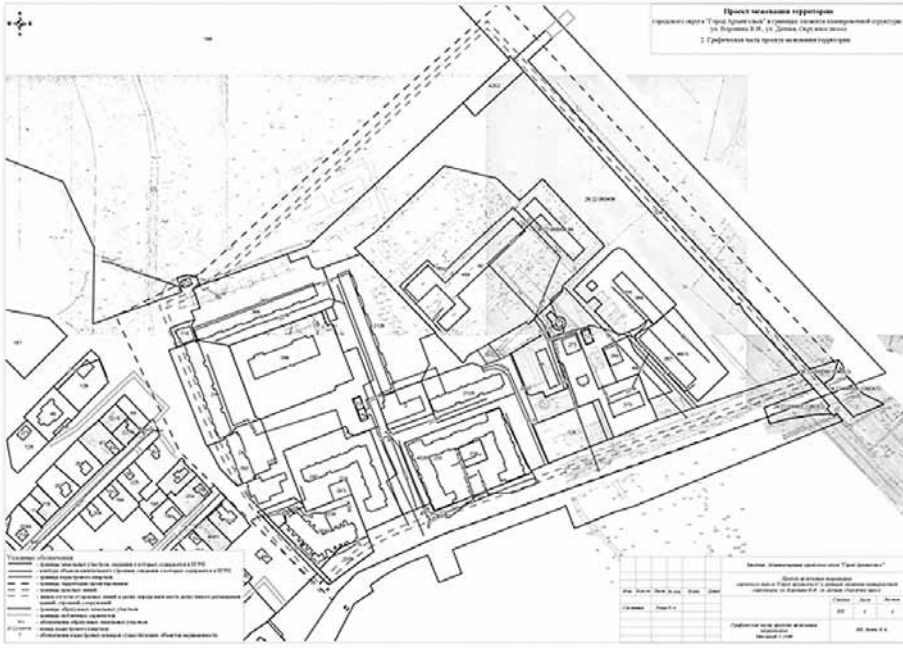
2. Чертежи межевания территории

Графическая часть основной части проекта межевания территории выполнена в составе следующих чертежей: чертеж межевания территории с указанием границ образуемых и изменяемых земельных участков (масштаб 1:1500) представлен в приложении к настоящему проекту межевания.

На чертеже межевания отображены:

- 1) границы существующих элементов планировочной структуры;
- 2) красные линии, утвержденные в составе проекта планировки территории (приняты на основании проекта планировки района «Майская горка» муниципального образования «Город Архангельск», утвержденного распоряжением мэра города Архангельска от 20 февраля 2015 года № 425р);
- 3) линии отступа от красных линий в целях определения мест допустимого размещения зданий, строений, сооружений;
- 4) границы образуемых и изменяемых земельных участков, условные номера образуемых земельных участков;
- 5) границы публичных сервитутов.

ПРИЛОЖЕНИЕ
к проекту межевания территории городского округа «Город Архангельск» в границах элемента планировочной структуры: ул. Воронина В.И., ул. Дачная, Окружное шоссе площадью 20,5948 га



**ГЛАВА ГОРОДСКОГО ОКРУГА
«ГОРОД АРХАНГЕЛЬСК»**

РАСПОРЯЖЕНИЕ

от 20 февраля 2023 г. № 844р

Об утверждении проекта межевания территории городского округа «Город Архангельск» в границах элемента планировочной структуры: ул. Шабалина А.О., ул. Воскресенской, ул. Тимме Я. и ул. 23-й Гвардейской дивизии площадью 16,9431 га

В соответствии с Градостроительным кодексом Российской Федерации, Федеральным законом от 6 октября 2003 года № 131-ФЗ «Об общих принципах организации местного самоуправления в Российской Федерации», Уставом городского округа «Город Архангельск», учитывая результаты общественных обсуждений:

1. Утвердить прилагаемый проект межевания территории городского округа «Город Архангельск» в границах элемента планировочной структуры: ул. Шабалина А.О., ул. Воскресенской, ул. Тимме Я. и ул. 23-й Гвардейской дивизии площадью 16,9431 га.
2. Опубликовать распоряжение в газете «Архангельск – Город воинской славы» и на официальном информационном интернет-портале городского округа «Город Архангельск».

Глава городского округа
«Город Архангельск»

Д.А. Морев

УТВЕРЖДЕН
распоряжением Главы
городского округа
«Город Архангельск»
от 20 февраля 2023 г. № 844р

Проект межевания территории городского округа «Город Архангельск» в границах элемента планировочной структуры: ул. Шабалина А.О., ул. Воскресенской, ул. Тимме Я. и ул. 23-й Гвардейской дивизии площадью 16,9431 га

I. Основная часть проекта межевания территории

1. Текстовая часть проекта межевания территории

1. Перечень и сведения о площади образуемых земельных участков, в том числе возможные способы их образования Категория земель территории, в границах которой разрабатывается проект межевания территории – земли населенных пунктов.

Площадь территории проектирования составляет 16,9431 га. Функциональные зоны согласно генеральному плану муниципального образования «Город Архангельск», утвержденному постановлением министерства строительства и архитектуры Архангельской области от 2 апреля 2020 года № 37-п (с изменениями), в границах которых разрабатывается проект межевания территории: зона застройки многоэтажными жилыми домами (9 этажей и более); зона застройки среднеэтажными жилыми домами (от 5 – 8 этажей); зона специализированной общественной застройки.

Территориальные зоны согласно правилам землепользования и застройки городского округа «Город Архангельск», утвержденным постановлением министерства строительства и архитектуры Архангельской области от 29 сентября 2020 года № 68-п в границах которых разрабатывается проект межевания территории: зона застройки многоэтажными жилыми домами (кодировое обозначение – Ж4); зона застройки среднеэтажными жилыми домами (кодировое обозначение – Ж3); зона специализированной общественной застройки (кодировое обозначение – О2).

Формирование проектных границ земельных участков выполнено в пределах красных линий с учетом существующей градостроительной ситуации и фактического использования территории, местоположения границ земельных участков, сведения о которых содержатся в Едином государственном реестре недвижимости.

Транспортная связь обеспечивается по ул. Воскресенской – магистральной улице общегородского значения регулируемого движения, ул. Тимме Я. – магистральной улице районного значения, ул. Шабалина А.О. и ул. 23-й Гвардейской дивизии – улицам местного значения.

Транспортная и инженерная инфраструктура территории сформированы. Перечень и сведения о площадях образуемых и уточняемых земельных участков представлены в таблице № 1. Перечень и сведения о площадях образуемых земельных участков представлены в таблице № 1. Каталог координат образуемых земельных участков представлен в таблице № 2.

Таблица № 1

Проектируемый земельный участок, обозначение	Проектная площадь, кв.м	Исходные характеристики
29:22:050105:3У1	2 189	Земли государственной собственности
29:22:050105:3У3	3 167	Земли государственной собственности
29:22:050105:3У7	4 612	Земли государственной собственности
29:22:050105:3У8	8 381	Земли государственной собственности
29:22:050105:3У9	3339	Земли государственной собственности
29:22:050105:3У11	3 616	Земли государственной собственности
29:22:050105:3У12	7869	Земли государственной собственности, земельный участок с кадастровым номером 29:22:050105:1
29:22:050105:3У14	4 242	Земли государственной собственности
29:22:050105:3У15	5 549	Земли государственной собственности, земельный участок с кадастровым номером 29:22:050105:2
29:22:050105:3У17	3 028	Земли государственной собственности, земельный участок с кадастровым номером 29:22:050105:9, земельный участок с кадастровым номером 29:22:050105:10

Образование земельного участка 29:22:050105:3У1 площадью 2 189 кв. м с видом разрешенного использования «Многоэтажная жилая застройка (высотная застройка)» из земель, находящихся в государственной или муниципальной собственности.

Образование земельного участка 29:22:050105:3У3 площадью 3 167 кв. м с видом разрешенного использования «Многоэтажная жилая застройка (высотная застройка)» из земель, находящихся в государственной или муниципальной собственности.

Образование земельного участка 29:22:050105:3У7 площадью 4 612 кв. м с видом разрешенного использования «Среднеэтажная жилая застройка» из земель, находящихся в государственной или муниципальной собственности.

Образование земельного участка 29:22:050105:3У8 площадью 8 381 кв. м с видом разрешенного использования «Среднеэтажная жилая застройка» из земель, находящихся в государственной или муниципальной собственности.

Образование земельного участка 29:22:050105:3У9 площадью 3 339 кв. м с видом разрешенного использования «Среднеэтажная жилая застройка» из земель, находящихся в государственной или муниципальной собственности.

Образование земельного участка 29:22:050105:3У11 площадью 3 616 кв. м с видом разрешенного использования «Хранение автотранспорта» из земель, находящихся в государственной или муниципальной собственности.

Образование земельного участка 29:22:050105:3У12 площадью 7 869 кв. м с видом разрешенного использования «Среднеэтажная жилая застройка» путем перераспределения земельного участка с кадастровым номером 29:22:050105:1 и земель, находящихся в государственной или муниципальной собственности.

Образование земельного участка 29:22:050105:3У14 площадью 4 242 кв. м с видом разрешенного использования «Хранение автотранспорта» из земель, находящихся в государственной или муниципальной собственности.

Образование земельного участка 29:22:050105:3У15 площадью 5 549 кв. м с видом разрешенного использования «Многоэтажная жилая застройка (высотная застройка)» путем перераспределения земельного участка с кадастровым номером 29:22:050105:2 и земель, находящихся в государственной или муниципальной собственности.

Образование земельного участка 29:22:050105:3У17 площадью 3 028 кв. м с видом разрешенного использования «Многоэтажная жилая застройка (высотная застройка)» путем перераспределения земельных участков с кадастровыми номерами 29:22:050105:9, 29:22:050105:10 и земель, находящихся в государственной или муниципальной собственности.

Таблица № 2

Проектируемый земельный участок, обозначение	Система координат МСК-29		
	Координаты		
	X	Y	
29:22:050105:3У1	652192,60	2521012,67	
	652211,70	2521047,81	
	652212,62	2521047,33	
	652213,23	2521048,39	
	652199,98	2521055,18	
	652202,72	2521060,52	
	652200,82	2521061,31	
	652195,53	2521060,47	
	652169,02	2521057,16	
	652158,73	2521055,93	
	652156,40	2521055,94	
	652144,51	2521062,54	
	652141,39	2521057,42	
	652140,98	2521054,37	
	652142,04	2521051,31	
	652143,58	2521041,99	
	652145,06	2521030,92	
652156,30	2521031,84		
652157,06	2521027,24		
652159,85	2521027,67		
652178,35	2521020,28		
652192,60	2521012,67		
29:22:050105:3У3	652216,26	2521053,60	
	652252,41	2521116,17	
	652234,76	2521125,35	
	652216,83	2521124,49	
	652201,67	2521121,62	
	652199,16	2521119,17	
	652179,67	2521116,53	
	652184,73	2521079,59	
	652192,03	2521080,22	
	652196,41	2521077,63	
	652198,09	2521070,11	
	652198,26	2521064,46	
	652195,53	2521060,47	
	652200,82	2521061,31	
	652202,72	2521060,52	
	652216,26	2521053,60	
	29:22:050105:3У7	652120,23	2521070,73
652115,46		2521074,32	
652103,91		2521080,58	
652106,03		2521084,54	
652097,40		2521099,16	
652090,61		2521102,64	
652096,33		2521113,43	
652083,20		2521136,20	
652051,89		2521153,86	
652025,52		2521101,77	
652105,16		2521045,29	
652120,23		2521070,73	
652067,69		2521115,48	
652074,56		2521128,58	
652066,71		2521132,89	
652059,74		2521119,67	
652067,69		2521115,48	
29:22:050105:3У8	652190,53	2521186,52	
	652182,17	2521189,92	
	652181,64	2521195,70	
	652161,12	2521206,45	
	652156,20	2521209,05	
	652154,69	2521206,37	
	652141,51	2521213,53	
	652129,81	2521218,82	
	652127,15	2521213,84	
	652083,20	2521136,20	
	652096,33	2521113,43	
	652103,11	2521109,96	
	652097,40	2521099,16	
	652106,03	2521084,54	
	652103,91	2521080,58	
	652115,46	2521074,32	
	652120,23	2521070,73	
652123,08	2521075,55		
652130,48	2521071,06		
652190,53	2521186,52		
652132,97	2521176,69		
652143,86	2521196,10		
652136,87	2521200,02		
652125,99	2521180,60		
652132,97	2521176,69		
29:22:050105:3У9	652025,52	2521101,77	
	652051,89	2521153,86	
	652052,71	2521155,63	
	652005,55	2521179,91	
	652001,12	2521182,18	
	651989,71	2521161,08	
	651987,54	2521156,72	
	651986,74	2521156,51	
	651982,60	2521148,74	
	651979,42	2521147,68	
	651974,04	2521138,26	
	652025,52	2521101,77	
	29:22:050105:3У11	651956,00	2521211,60
		651988,76	2521270,95
		651942,93	2521295,50
		651914,08	2521241,27
		651907,39	2521244,62
651899,09		2521229,17	
651905,72		2521225,82	
651911,12		2521235,81	
651956,00		2521211,60	
29:22:050105:3У12		652141,51	2521213,53
		652154,69	2521206,37
		652156,20	2521209,05
		652161,12	2521206,45
		652164,53	2521212,40
		652175,50	2521207,14
		652223,66	2521301,30
		652214,57	2521306,04
	652218,52	2521313,37	
	652218,22	2521323,29	
	652205,07	2521330,50	
	652171,49	2521349,92	
	652169,25	2521350,25	
	652166,79	2521346,87	
	652154,45	2521322,50	
	652167,45	2521315,42	
	652117,03	2521224,52	
652129,81	2521218,82		
652141,51	2521213,53		
29:22:050105:3У14	652034,26	2521430,75	
	652027,78	2521434,52	
	652033,80	2521444,91	
	652040,28	2521441,13	
	652047,87	2521436,75	
	652043,15	2521427,07	
	652049,68	2521423,28	
	652056,60	2521437,12	
	652062,03	2521438,83	
	652071,47	2521457,76	
	652096,11	2521443,94	
	652107,52	2521437,55	
	652127,75	2521473,68	
	652057,86	2521510,99	
	652018,27	2521439,20	
	652034,02	2521430,32	
	652034,26	2521430,75	
652093,86	2521472,44		
652101,83	2521487,11		
652086,03	2521495,69		
652078,07	2521481,01		
652093,86	2521472,44		

Проектируемый земельный участок, обозначение	Система координат МСК-29	
	Координаты	
	X	Y
29:22:050105:3У15	652018,27	2521439,20
	652057,86	2521510,99
	652042,61	2521519,16
	652063,64	2521557,16
	652038,29	2521570,75
	651969,37	2521443,01
	651995,89	2521428,41
	652005,59	2521446,13
	652018,27	2521439,20
	29:22:050105:3У17	652270,11
652274,37		2521178,94
652256,82		2521181,43
652245,94		2521180,35
652245,78		2521181,34
652234,83		2521179,83
652234,93		2521178,96
652212,19		2521176,12
652216,83		2521124,49
652234,76		2521125,35
652252,41		2521116,17
652258,48		2521126,65
652265,06		2521139,35
652272,36		2521153,24
652270,11		2521169,52

2. Перечень и площади образуемых земельных участков, которые будут отнесены к территориям общего пользования или имуществу общего пользования, в том числе в отношении которых предполагается резервирование и (или) изъятие для государственных или муниципальных нужд

Перечень и сведения о площади образуемых земельных участков, которые будут отнесены к территориям общего пользования, в том числе возможные способы их образования, представлены в таблице № 3. Каталог координат образуемых земельных участков, которые будут отнесены к территориям общего пользования, представлен в таблице № 4.

Таблица № 3

Проектируемый земельный участок, обозначение	Проектная площадь, кв. м	Исходные характеристики
29:22:050105:3У2	178	Земли государственной собственности
29:22:050105:3У4	6 307	Земли государственной собственности
29:22:050105:3У5	6 674	Земли государственной собственности
29:22:050105:3У6	7 321	Земли государственной собственности
29:22:050105:3У10	3 144	Земли государственной собственности
29:22:050105:3У13	2 115	Земли государственной собственности
29:22:050105:3У16	133	Земли государственной собственности
29:22:050105:3У17	90	Земли государственной собственности
29:22:050105:3У18	327	Земли государственной собственности

Образование земельного участка 29:22:050105:3У2 площадью 178 кв. м с видом разрешенного использования «Благоустройство территории; Коммунальное обслуживание» из земель, находящихся в государственной или муниципальной собственности.

Образование земельного участка 29:22:050105:3У4 площадью 6 307 кв. м с видом разрешенного использования «Благоустройство территории» из земель, находящихся в государственной или муниципальной собственности.

Образование земельного участка 29:22:050105:3У5 площадью 6 674 кв. м с видом разрешенного использования «Благоустройство территории» из земель, находящихся в государственной или муниципальной собственности.

Образование земельного участка 29:22:050105:3У6 площадью 7 321 кв. м с видом разрешенного использования «Благоустройство территории» из земель, находящихся в государственной или муниципальной собственности.

Образование земельного участка 29:22:050105:3У10 площадью 3 144 кв. м с видом разрешенного использования «Благоустройство территории» из земель, находящихся в государственной или муниципальной собственности.

Образование земельного участка 29:22:050105:3У13 площадью 2 115 кв. м с видом разрешенного использования «Благоустройство территории; Коммунальное обслуживание» из земель, находящихся в государственной или муниципальной собственности.

Образование земельного участка 29:22:050105:3У16 площадью 133 кв. м с видом разрешенного использования «Благоустройство территории; Улично-дорожная сеть» из земель, находящихся в государственной или муниципальной собственности.

Образование земельного участка 29:22:050105:3У17 площадью 90 кв. м с видом разрешенного использования «Благоустройство территории; Улично-дорожная сеть» из земель, находящихся в государственной или муниципальной собственности.

Таблица № 4

Проектируемый земельный участок, обозначение	Система координат МСК-29	
	Координаты	
	X	Y
29:22:050105:3У2	652132,97	2521176,69
	652143,86	2521196,10
	652136,87	2521200,02
	652125,99	2521180,60
	652132,97	2521176,69
29:22:050105:3У4	652130,48	2521071,06
	652144,51	2521062,54
	652156,40	2521055,94
	652158,73	2521055,93
	652169,02	2521057,16
	652195,53	2521060,47
	652198,26	2521064,46
	652198,09	2521070,11
	652196,41	2521077,63
	652192,03	2521080,22
	652184,73	2521079,59
	652179,67	2521116,53
	652199,16	2521119,17
	652201,67	2521121,62
	652216,83	2521124,49
	652212,19	2521176,12
	652210,22	2521175,88
	652209,09	2521179,03
	652190,53	2521186,52
	652130,48	2521071,06
	652141,39	2521057,42
	652125,15	2521067,27
	652110,11	2521041,77
652136,99	2521022,68	
652139,96	2521022,04	
652145,06	2521030,92	
652143,58	2521041,99	
652142,04	2521051,31	
652140,98	2521054,37	
652141,39	2521057,42	
29:22:050105:3У5	652288,72	2521179,49
	652298,78	2521200,41
	652291,77	2521204,17
	652291,21	2521203,12
	652275,97	2521211,35
	652254,54	2521208,71
	652250,07	2521242,85
	652307,38	2521248,47
	652308,60	2521255,05
	652258,24	2521283,23
	652250,68	2521268,07
	652251,71	2521267,52
	652251,09	2521266,35
	652250,08	2521266,91
	652248,99	2521264,72
	652250,32	2521264,06
	652242,12	2521247,99
	652236,78	2521243,33
	652216,67	2521207,88
	652198,88	2521217,51
	652213,12	2521243,77
	652239,66	2521293,04
	652223,66	2521301,30
	652175,50	2521207,14
	652197,83	2521196,28
	652196,34	2521192,59
	652217,25	2521184,52
	652269,19	2521191,25
	652288,72	2521179,49
	652300,50	2521203,77
	652305,94	2521217,78
	652305,08	2521233,51
	652301,79	2521233,07
652302,16	2521230,26	
652300,58	2521230,05	
652302,08	2521218,54	
652283,96	2521215,75	
652284,17	2521214,29	
652283,04	2521214,14	
652283,19	2521212,93	
652300,50	2521203,77	

Проектируемый земельный участок, обозначение	Система координат МСК-29		
	Координаты		
	X	Y	
29:22:050105:3У6	652306,29	2521276,13	
	652312,17	2521287,86	
	652313,10	2521301,72	
	652348,14	2521368,01	
	652352,46	2521370,97	
	652359,33	2521376,80	
	652365,29	2521387,11	
	652376,71	2521381,15	
	652378,30	2521384,17	
	652382,51	2521381,97	
	652380,52	2521383,01	
	652382,26	2521386,25	
	652395,77	2521379,01	
	652302,26	2521429,17	
	652288,83	2521401,22	
	652279,22	2521407,09	
	652227,91	2521309,28	
	652298,44	2521270,38	
	652301,14	2521276,29	
	652302,83	2521275,39	
	652303,87	2521277,43	
	652306,29	2521276,13	
	652338,56	2521360,86	
	652344,58	2521371,93	
	652348,43	2521372,46	
	652351,28	2521374,31	
	652353,84	2521376,25	
	652362,86	2521393,22	
	652304,08	2521424,70	
	652289,28	2521397,08	
	652299,00	2521392,06	
	652297,39	2521389,05	
	652304,20	2521385,34	
	652302,34	2521382,06	
	652306,33	2521379,98	
	652311,73	2521375,95	
	652338,56	2521360,86	
	652233,09	2521312,79	
	652302,75	2521275,56	
	652310,84	2521290,91	
	652241,20	2521328,00	
	652233,09	2521312,79	
	652296,67	2521320,70	
	652307,33	2521315,08	
	652310,80	2521321,39	
	652300,14	2521327,01	
	652296,67	2521320,70	
	652289,88	2521324,92	
	652294,11	2521332,90	
	652289,70	2521335,23	
	652285,47	2521327,30	
	652289,88	2521324,92	
	29:22:050105:3У10	652001,12	2521182,18
		652005,55	2521179,91
652046,36		2521256,52	
652063,10		2521284,52	
651948,66		2521347,18	
651945,84		2521341,74	
652039,71		2521291,06	
652041,24		2521289,20	
652042,32		2521285,99	
652035,15		2521272,91	
652028,50		2521260,94	
652010,55		2521226,99	
651985,02		2521179,49	
651985,67		2521179,14	
651980,97		2521170,71	
651987,48		2521167,24	
651988,62		2521166,13	
651989,71		2521161,08	
652001,12	2521182,18		
652090,61	2521102,64		
652097,40	2521099,16		
652103,11	2521109,96		
652096,33	2521113,43		
652090,61	2521102,64		
29:22:050105:3У13	652227,91	2521309,28	
	652279,22	2521407,09	
	652288,83	2521401,22	
	652302,26	2521429,17	
	652292,66	2521411,45	
	652290,60	2521410,07	
	652288,53	2521409,43	
	652286,80	2521409,51	
	652284,79	2521409,99	
	652240,08	2521433,93	
	652231,18	2521416,37	
	652259,89	2521401,24	
652224,81	2521331,30		
652234,13	2521326,35		
652226,14	2521310,21		
652227,91	2521309,28		
29:22:050105:3У16	652067,69	2521115,48	
	652074,56	2521128,58	
	652066,71	2521132,89	
	652059,74	2521119,67	
	652067,69	2521115,48	
29:22:050105:3У18	652216,26	2521053,60	
	652202,72	2521060,52	
	652199,98	2521055,18	
	652213,23	2521048,39	
	652216,26	2521053,60	
29:22:050105:3У19	652110,11	2521041,77	
	652125,15	2521067,27	
	652141,39	2521057,42	
	652144,51	2521062,54	
	652130,48	2521071,06	
	652123,08	2521075,55	
	652120,23	2521070,73	
	652105,16	2521045,29	
	652110,11	2521041,77	

3. Вид разрешенного использования образуемых земельных участков в соответствии с проектом планировки территории

Виды разрешенного использования образуемых земельных участков в соответствии с проектом планировки территории представлены в таблице № 5.

Таблица № 5

Проектируемый земельный участок, обозначение	Проектный вид разрешенного использования
29:22:050105:3У1	Многоэтажная жилая застройка (высотная застройка) (2.6)
29:22:050105:3У2	Благоустройство территории (12.0.2); Коммунальное обслуживание (3.1)
29:22:050105:3У3	Многоэтажная жилая застройка (высотная застройка) (2.6)
29:22:050105:3У4	Благоустройство территории (12.0.2)
29:22:050105:3У5	Благоустройство территории (12.0.2)
29:22:050105:3У6	Благоустройство территории (12.0.2)
29:22:050105:3У7	Среднеэтажная жилая застройка (2.5)
29:22:050105:3У8	Среднеэтажная жилая застройка (2.5)
29:22:050105:3У9	Среднеэтажная жилая застройка (2.5)
29:22:050105:3У10	Благоустройство территории (12.0.2)
29:22:050105:3У11	Хранение автотранспорта (2.7.1)
29:22:050105:3У12	Среднеэтажная жилая застройка (2.5)
29:22:050105:3У13	Благоустройство территории (12.0.2)
29:22:050105:3У14	Хранение автотранспорта (2.7.1)
29:22:050105:3У15	Многоэтажная жилая застройка (высотная застройка) (2.6)
29:22:050105:3У16	Благоустройство территории (12.0.2); Коммунальное обслуживание (3.1)
29:22:050105:3У17	Многоэтажная жилая застройка (высотная застройка) (2.6)
29:22:050105:3У18	Благоустройство территории (12.0.2); Улично-дорожная сеть (12.0.1)
29:22:050105:3У19	Благоустройство территории (12.0.2); Улично-дорожная сеть (12.0.1)

4. Целевое назначение лесов, вид (виды) разрешенного использования лесного участка, количественные и качественные характеристики лесного участка, сведения о нахождении лесного участка в границах особо защитных участков лесов. Информационная о целевом назначении лесов, виде разрешенного использования лесного участка, количественные и качественные характеристики лесного участка, сведения о нахождении лесного участка в границах особо защитных участков лесов в данном проекте не отображается в связи с отсутствием в границах проектирования лесных участков.

5. Сведения о границах территории, в отношении которой утвержден проект межевания, содержащие перечень координат характерных точек этих границ в системе координат, используемой для ведения Единого государственного реестра недвижимости.

Сведения о границах территории, в отношении которой утвержден проект межевания, содержащие перечень координат характерных точек этих границ в системе координат, используемой для ведения Единого государственного реестра недвижимости, приведены в таблице № 6. Координаты характерных точек границ территории, в отношении которой утвержден проект межевания, определяются в соответствии с требованиями к точности определения координат характерных точек границ, установленных в соответствии с Градостроительным кодексом Российской Федерации для территориальных зон.

Таблица № 6

Номер точки	Система координат МСК-29	
	Координаты	
	X	Y
1	651851,89	2521224,72
2	652037,75	2521571,04
3	652395,77	2521379,01
4	652197,45	2521009,46
5	652136,99	2521022,68
6	651973,38	2521137,11
1	651851,89	2521224,72

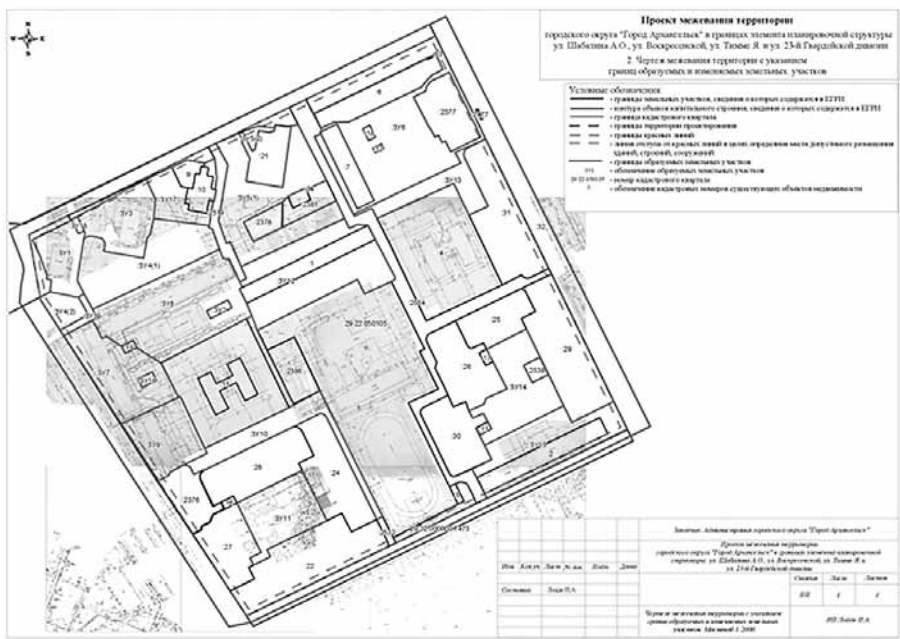
2. Чертежи межевания территории

Графическая часть основной части проекта межевания территории выполнена в составе следующих чертежей: чертеж межевания территории с указанием границ образуемых и изменяемых земельных участков (масштаб 1:2000) представлен в приложении к настоящему проекту межевания.

На чертеже межевания отображены:

- 1) границы существующих элементов планировочной структуры;
- 2) красные линии, утвержденные в составе проекта планировки территории (приняты на основании проекта планировки Привокзального района муниципального образования «Город Архангельск», утвержденный распоряжением мэра города Архангельска от 25 февраля 2015 года № 472р);
- 3) линии отступа от красных линий в целях определения мест допустимого размещения зданий, строений, сооружений;
- 4) границы образуемых и изменяемых земельных участков, условные номера образуемых земельных участков;
- 5) границы публичных сервитутов.

ПРИЛОЖЕНИЕ
к проекту межевания территории
городского округа «Город Архангельск»
в границах элемента планировочной структуры:
ул. Шабалина А.О., ул. Воскресенской,
ул. Тимме Я. и ул. 23-й Гвардейской дивизии
площадью 16,9431 га



**ГЛАВА ГОРОДСКОГО ОКРУГА
«ГОРОД АРХАНГЕЛЬСК»**

РАСПОРЯЖЕНИЕ

от 20 февраля 2023 г. № 845р

**Об утверждении проекта межевания территории городского округа
«Город Архангельск» в границах элемента планировочной структуры:
просп. Северный площадью 0,7792 га**

В соответствии с Градостроительным кодексом Российской Федерации, Федеральным законом от 6 октября 2003 года № 131-ФЗ «Об общих принципах организации местного самоуправления в Российской Федерации», Уставом городского округа «Город Архангельск», учитывая результаты общественных обсуждений:

1. Утвердить прилагаемый проект межевания территории городского округа «Город Архангельск» в границах элемента планировочной структуры: просп. Северный площадью 0,7792 га.
2. Опубликовать распоряжение в газете «Архангельск – Город воинской славы» и на официальном информационном интернет-портале городского округа «Город Архангельск».

Глава городского округа
«Город Архангельск»

Д.А. Морев

УТВЕРЖДЕН
распоряжением Главы
городского округа
«Город Архангельск»
от 20 февраля 2023 г. № 845р

**Проект межевания территории городского округа
«Город Архангельск» в границах элемента планировочной структуры:
просп. Северный площадью 0,7792 га**

I. Основная часть проекта межевания территории

1. Текстовая часть проекта межевания территории

1. Перечень и сведения о площади образуемых земельных участков, в том числе возможные способы их образования. Категория земель территории, в границах которой разрабатывается проект межевания территории – земли населенных пунктов.

Площадь территории проектирования составляет 0,7792 га. Функциональные зоны согласно генеральному плану муниципального образования «Город Архангельск», утвержденному постановлением министерства строительства и архитектуры Архангельской области от 2 апреля 2020 года № 37-п (с изменениями), в границах которых разрабатывается проект межевания территории: зона застройки индивидуальными жилыми домами.

Территориальные зоны согласно правилам землепользования и застройки городского округа «Город Архангельск», утвержденным постановлением министерства строительства и архитектуры Архангельской области от 29 сентября 2020 года № 68-п (с изменениями) в границах которых разрабатывается проект межевания территории: зона застройки индивидуальными жилыми домами (кодовой обозначение – Ж1).

Формирование проектных границ земельных участков выполнено в пределах красных линий с учетом существующей градостроительной ситуации и фактического использования территории, местоположения границ земельных участков, сведения о которых содержатся в Едином государственном реестре недвижимости.

Транспортная связь обеспечивается по просп. Северному – дороге местного значения. Транспортная и инженерная инфраструктуры территории сформированы. Перечень и сведения о площадях образуемых земельных участков представлены в таблице № 1. Каталог координат образуемых земельных участков представлен в таблице № 2.

Таблица № 1

Проектируемый земельный участок, обозначение	Проектная площадь, кв. м	Исходные характеристики
29:22:080502:3У1	696	Земли государственной собственности
29:22:080502:3У2	2 696	Земли государственной собственности
29:22:080502:3У3	796	Земли государственной собственности
29:22:080502:3У4	828	Земли государственной собственности

Образование земельного участка 29:22:080502:3У1 площадью 696 кв. м с видом разрешенного использования «Малоэтажная многоквартирная жилая застройка» из земель, находящихся в государственной или муниципальной собственности.

Образование земельного участка 29:22:080502:3У2 площадью 2 696 кв. м с видом разрешенного использования «Малоэтажная многоквартирная жилая застройка» из земель, находящихся в государственной или муниципальной собственности.

Образование земельного участка 29:22:080502:3У3 площадью 796 кв. м с видом разрешенного использования «Малоэтажная многоквартирная жилая застройка» из земель, находящихся в государственной или муниципальной собственности.

Образование земельного участка 29:22:080502:3У4 площадью 828 кв. м с видом разрешенного использования «Малоэтажная многоквартирная жилая застройка» из земель, находящихся в государственной или муниципальной собственности.

Таблица № 2

Проектируемый земельный участок, обозначение	Система координат МСК-29	
	Координаты	
	X	Y
29:22:080502:3У1	647975,31	2522845,86
	647976,58	2522845,75
	647978,92	2522849,39
	647981,05	2522848,03
	647981,40	2522848,51
	647984,33	2522852,46
	647986,77	2522856,16
	647987,89	2522858,22
	647988,65	2522860,66
	647965,38	2522875,63
	647963,13	2522876,68
	647959,07	2522870,21
	647951,06	2522856,60
	647954,89	2522854,21
	647961,45	2522849,47
	647973,26	2522842,57
647975,31	2522845,86	
29:22:080502:3У2	647949,24	2522814,53
	647948,26	2522823,12
	647941,54	2522835,29
	647937,29	2522844,32
	647940,00	2522849,20
	647922,03	2522861,39
	647921,13	2522866,45
	647894,67	2522883,61
	647889,98	2522876,40
	647894,48	2522813,59
647949,24	2522814,53	
29:22:080502:3У3	647942,31	647942,31
	647947,37	647947,37
	647955,25	647955,25
	647948,13	647948,13
	647953,51	647953,51
	647938,25	647938,25
	647922,15	647922,15
	647928,08	647928,08
	647926,11	647926,11
	647942,31	647942,31
29:22:080502:3У4	647922,15	2522871,28
	647938,25	2522896,19
	647925,77	2522905,07
	647923,43	2522905,77
	647908,51	2522903,99
	647907,93	2522904,00
	647897,13	2522887,37
	647922,15	2522871,28

2. Перечень и площади образуемых земельных участков, которые будут отнесены к территориям общего пользования или имуществу общего пользования, в том числе в отношении которых предполагается резервирование и (или) изъятие для государственных или муниципальных нужд.

Перечень и сведения о площади образуемых земельных участков, которые будут отнесены к территориям общего пользования, в том числе возможные способы их образования, представлены в таблице № 3. Каталог координат образуемых земельных участков, которые будут отнесены к территориям общего пользования, представлен в таблице № 4.

Таблица № 3

Проектируемый земельный участок, обозначение	Проектная площадь, кв. м.	Исходные характеристики
29:22:080502:3У5	599	Земли государственной собственности

Образование земельного участка 29:22:080502:3У5 площадью 599 кв. м с видом разрешенного использования «Благоустройство территории; Улично-дорожная сеть» из земель, находящихся в государственной или муниципальной собственности.

Таблица № 4

Проектируемый земельный участок, обозначение	Система координат МСК-29	
	Координаты	
	X	Y
29:22:080502:3У5	647940,00	2522849,20
	647937,29	2522844,32
	647941,54	2522835,29
	647948,26	2522823,12
	647949,24	2522814,53
	647953,52	2522814,59
	647956,44	2522812,18
	647957,35	2522813,49
	647960,10	2522818,15
	647959,40	2522818,00
	647957,81	2522818,94
	647955,31	2522820,83
	647954,49	2522821,97
	647951,96	2522825,68
	647947,84	2522832,87
	647945,48	2522837,46
	647942,29	2522844,09
	647945,29	2522849,64
	647948,31	2522853,33
	647951,06	2522856,60
	647959,07	2522870,21
	647955,25	2522872,59
	647947,37	2522859,19
	647942,31	2522853,07
	647926,11	2522864,08
	647928,08	2522867,04
	647922,15	2522871,28
	647897,13	2522867,37
647894,67	2522863,61	
647921,13	2522866,45	
647922,03	2522861,39	
647940,00	2522849,20	

3. Вид разрешенного использования образуемых земельных участков в соответствии с проектом планировки территории.

Виды разрешенного использования образуемых земельных участков в соответствии с проектом планировки территории представлены в таблице № 5.

Таблица № 5

Проектируемый земельный участок, обозначение	Проектный вид разрешенного использования
29:22:080502:3У1	Малоэтажная многоквартирная жилая застройка (2.1.1)
29:22:080502:3У2	Малоэтажная многоквартирная жилая застройка (2.1.1)
29:22:080502:3У3	Малоэтажная многоквартирная жилая застройка (2.1.1)
29:22:080502:3У4	Малоэтажная многоквартирная жилая застройка (2.1.1)
29:22:080502:3У5	Благоустройство территории (12.0.2); Улично-дорожная сеть (12.0.1)

4. Целевое назначение лесов, вид (виды) разрешенного использования лесного участка, количественные и качественные характеристики лесного участка, сведения о нахождении лесного участка в границах особо защитных участков лесов.

Информация о целевом назначении лесов, виде разрешенного использования лесного участка, количественные и качественные характеристики лесного участка, сведения о нахождении лесного участка в границах особо защитных участков лесов в данном проекте не отображается в связи с отсутствием в границах проектирования лесных участков.

5. Сведения о границах территории, в отношении которой утвержден проект межевания, содержащие перечень координат характерных точек этих границ в системе координат, используемой для ведения Единого государственного реестра недвижимости.

Сведения о границах территории, в отношении которой утвержден проект межевания, содержащие перечень координат характерных точек этих границ в системе координат, используемой для ведения Единого государственного реестра недвижимости, приведены в таблице № 6. Координаты характерных точек границ территории, в отношении которой утвержден проект межевания, определяются в соответствии с требованиями к точности определения координат характерных точек границ, установленных в соответствии с Градостроительным кодексом Российской Федерации для территориальных зон.

Таблица № 6

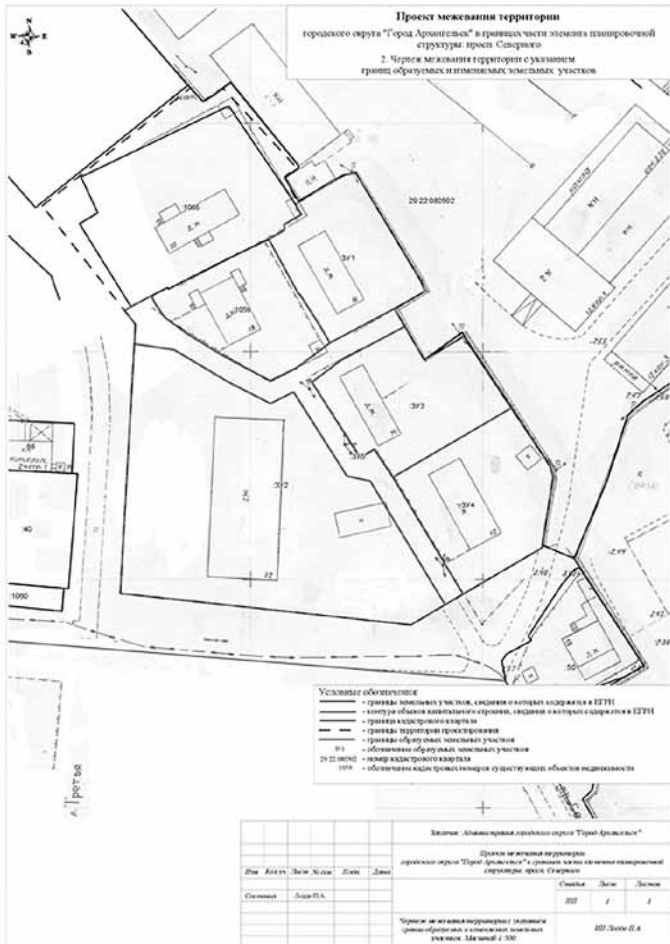
Номер точки	Система координат МСК-29	
	Координаты	
	X	Y
1	647978,73	2522793,52
2	648005,70	2522824,44
3	648002,88	2522827,21
4	648005,99	2522831,42
5	647989,42	2522847,69
6	647986,89	2522845,48
7	647981,40	2522848,51
8	647984,33	2522852,46
9	647986,77	2522856,16
10	647987,89	2522858,22
11	647988,65	2522860,66
12	647965,38	2522875,63
13	647963,13	2522876,68
14	647959,07	2522870,21
15	647948,13	2522877,05
16	647953,51	2522885,33
17	647925,77	2522905,07
18	647923,43	2522905,77
19	647908,51	2522903,99
20	647907,93	2522904,00
21	647889,98	2522876,40
22	647894,48	2522813,59
23	647953,52	2522814,59
1	647978,73	2522793,52

2. Чертежи межевания территории

Графическая часть основной части проекта межевания территории выполнена в составе следующих чертежей: чертеж межевания территории с указанием границ образуемых и изменяемых земельных участков (масштаб 1:500) представлен в приложении к настоящему проекту межевания.

- На чертеже межевания отображены:
- 1) границы существующих элементов планировочной структуры;
 - 2) красные линии, утвержденные в составе проекта планировки территории (приняты на основании проекта планировки района «Левобережье» муниципального образования «Город Архангельск», утвержденного распоряжением Главы муниципального образования «Город Архангельск» от 30 декабря 2019 года № 4685р);
 - 3) линии отступа от красных линий в целях определения мест допустимого размещения зданий, строений, сооружений;
 - 4) границы образуемых и изменяемых земельных участков, условные номера образуемых земельных участков.

ПРИЛОЖЕНИЕ
к проекту межевания территории
городского округа «Город Архангельск»
в границах элемента планировочной
структуры: просп. Северный
площадью 0,7792 га



**ГЛАВА ГОРОДСКОГО ОКРУГА
«ГОРОД АРХАНГЕЛЬСК»**

РАСПОРЯЖЕНИЕ

от 20 февраля 2023 г. № 846р

Об утверждении проекта межевания территории городского округа «Город Архангельск» в границах элемента планировочной структуры: ул. Гайдара, просп. Обводный канал, ул. Садовой и просп. Советских космонавтов площадью 3,7876 га

В соответствии с Градостроительным кодексом Российской Федерации, Федеральным законом от 6 октября 2003 года № 131-ФЗ «Об общих принципах организации местного самоуправления в Российской Федерации», Уставом городского округа «Город Архангельск», учитывая результаты общественных обсуждений:

1. Утвердить прилагаемый проект межевания территории городского округа «Город Архангельск» в границах элемента планировочной структуры: ул. Гайдара, просп. Обводный канал, ул. Садовой и просп. Советских космонавтов площадью 3,7876 га.
2. Опубликовать распоряжение в газете «Архангельск – Город воинской славы» и на официальном информационном интернет-портале городского округа «Город Архангельск».

Глава городского округа
«Город Архангельск»

Д.А. Морев

УТВЕРЖДЕН
распоряжением Главы
городского округа
«Город Архангельск»
от 20 февраля 2023 г. № 846р

Проект межевания территории городского округа «Город Архангельск» в границах элемента планировочной структуры: ул. Гайдара, просп. Обводный канал, ул. Садовой и просп. Советских космонавтов площадью 3,7876 га

I. Основная часть проекта межевания территории

1. Текстовая часть проекта межевания территории

1. Перечень и сведения о площади образуемых земельных участков, в том числе возможные способы их образования. В результате анализа исходной документации выявлено, что проектируемые земельные участки, расположенные в границах ул. Гайдара, просп. Обводный канал, ул. Садовой и просп. Советских космонавтов в кадастровом квартале 29:22:040736, формируются на территории, в отношении которой разработан проект планировки межмагистральной территории (жилой район Кузнециха) муниципального образования «Город Архангельск», утвержденный распоряжением мэра города Архангельска от 17 декабря 2014 года № 4533р.

Категория земель территории, в границах которой разрабатывается проект межевания территории – земли населенных пунктов.

Площадь территории проектирования составляет 3,7876 га. Функциональные зоны согласно генеральному плану муниципального образования «Город Архангельск», утвержденному постановлением министерства строительства и архитектуры Архангельской области от 2 апреля 2020 года № 37-п (с изменениями), в границах которых разрабатывается проект межевания территории: зона застройки среднеэтажными жилыми домами (от 5 – 8 этажей); зона смешанной и общественно-деловой застройки; зона транспортной инфраструктуры.

Территориальные зоны согласно правилам землепользования и застройки городского округа «Город Архангельск», утвержденным постановлением министерства строительства и архитектуры Архангельской области от 29 сентября 2020 года № 68-п в границах которых разрабатывается проект межевания территории: зона застройки среднеэтажными жилыми домами (кодировое обозначение – ЖЗ); зона смешанной и общественно-деловой застройки (кодировое обозначение – О1-1); зона транспортной инфраструктуры (кодировое обозначение – Т).

Формирование проектных границ земельных участков выполнено в пределах красных линий с учетом существующей градостроительной ситуации и фактического использования территории, местоположения границ земельных участков, сведения о которых содержатся в Едином государственном реестре недвижимости.

Транспортная связь обеспечивается по проекту. Обводному каналу – магистральной улице районного значения. Транспортная и инженерная инфраструктуры территории сформированы. Перечень и сведения о площадях образуемых земельных участков представлены в таблице № 1. Каталог координат образуемых земельных участков представлен в таблице № 2.

Таблица № 1

Проектируемый земельный участок, обозначение	Проектная площадь, кв.м	Исходные характеристики
29:22:040736:ЗУ1	1 680	Земли государственной собственности, земельный участок с кадастровым номером 29:22:040736:10
29:22:040736:ЗУ2	2 440	Земли государственной собственности, земельный участок с кадастровым номером 29:22:040736:9
29:22:040736:ЗУ5	3 130	Земли государственной собственности, земельный участок с кадастровым номером 29:22:040736:6
29:22:040736:ЗУ6	4 473	Земли государственной собственности, земельный участок с кадастровым номером 29:22:040736:7
29:22:040736:ЗУ7	3 929	Земли государственной собственности, земельный участок с кадастровым номером 29:22:040736:8

Образование земельного участка 29:22:040736:ЗУ1 площадью 1 680 кв. м с видом разрешенного использования «Среднеэтажная жилая застройка» путем перераспределения земельного участка с кадастровым номером 29:22:040736:10 и земель, находящихся в государственной или муниципальной собственности.

Образование земельного участка 29:22:040736:ЗУ2 площадью 2 440 кв. м с видом разрешенного использования «Среднеэтажная жилая застройка» путем перераспределения земельного участка с кадастровым номером 29:22:040736:9 и земель, находящихся в государственной или муниципальной собственности.

Образование земельного участка 29:22:040736:ЗУ5 площадью 3 130 кв. м с видом разрешенного использования «Среднеэтажная жилая застройка» путем перераспределения земельного участка с кадастровым номером 29:22:040736:6 и земель, находящихся в государственной или муниципальной собственности.

Образование земельного участка 29:22:040736:ЗУ6 площадью 4 473 кв. м с видом разрешенного использования «Среднеэтажная жилая застройка» путем перераспределения земельного участка с кадастровым номером 29:22:040736:7 и земель, находящихся в государственной или муниципальной собственности.

Образование земельного участка 29:22:040736:ЗУ7 площадью 3 929 кв. м с видом разрешенного использования «Среднеэтажная жилая застройка» путем перераспределения земельного участка с кадастровым номером 29:22:040736:8 и земель, находящихся в государственной или муниципальной собственности.

Таблица № 2

Проектируемый земельный участок, обозначение	Система координат МСК-29		
	Координаты		
	X	Y	
29:22:040736:ЗУ1	652744,11	2520177,98	
	652743,52	2520180,73	
	652728,39	2520251,02	
	652724,81	2520267,50	
	652707,61	2520263,72	
	652723,72	2520182,77	
	652725,48	2520173,94	
	652728,99	2520174,70	
	652744,11	2520177,98	
	29:22:040736:ЗУ2	652724,81	2520267,50
652720,49		2520287,34	
652719,39		2520291,63	
652622,75		2520270,57	
652623,61		2520266,24	
652625,10		2520259,34	
652625,98		2520255,41	
652627,20		2520254,33	
652628,31		2520249,23	
652629,92		2520249,58	
652630,48		2520246,94	
652707,61		2520263,72	
652724,81		2520267,50	
29:22:040736:ЗУ5		652659,64	2520156,30
		652657,09	2520168,56
		652654,65	2520170,25
	652651,08	2520171,09	
	652650,06	2520178,43	
	652649,19	2520183,05	
	652543,70	2520161,58	
	652549,41	2520133,59	
	652659,64	2520156,30	
	29:22:040736:ЗУ6	652653,18	2520189,22
652649,93		2520206,36	
652646,60		2520223,37	
652633,79		2520220,79	
652535,76		2520200,30	
652543,70		2520161,58	
652649,19		2520183,05	
652648,23		2520188,11	
652653,18		2520189,22	
29:22:040736:ЗУ7		652633,79	2520220,79
	652629,84	2520241,60	
	652629,19	2520244,67	
	652630,89	2520245,05	
	652630,48	2520246,94	
	652629,92	2520249,58	
	652628,31	2520249,23	
	652627,20	2520254,33	
	652625,98	2520255,41	
	652625,10	2520259,34	
29:22:040736:ЗУ3	652527,99	2520238,21	
	652535,76	2520200,30	
	652633,79	2520220,79	

2. Перечень и площади образуемых земельных участков, которые будут отнесены к территориям общего пользования или имуществу общего пользования, в том числе в отношении которых предполагается резервирование и (или) изъятие для государственных или муниципальных нужд

Перечень и сведения о площади образуемых земельных участков, которые будут отнесены к территориям общего пользования, в том числе возможные способы их образования, представлены в таблице № 3. Каталог координат образуемых земельных участков, которые будут отнесены к территориям общего пользования, представлен в таблице № 4.

Таблица № 3

Проектируемый земельный участок, обозначение	Проектная площадь, кв.м	Исходные характеристики
29:22:040736:ЗУ3	3 845	Земли государственной собственности
29:22:040736:ЗУ4	329	Земли государственной собственности
29:22:040736:ЗУ8	2 953	Земли государственной собственности
29:22:040736:ЗУ9	68	Земли государственной собственности
29:22:040736:ЗУ10	96	Земли государственной собственности
29:22:040736:ЗУ11	93	Земли государственной собственности

Образование земельного участка 29:22:040736:ЗУ3 площадью 3 845 кв. м с видом разрешенного использования «Благоустройство территории; Улично-дорожная сеть» из земель, находящихся в государственной или муниципальной собственности.

Образование земельного участка 29:22:040736:ЗУ4 площадью 329 кв. м с видом разрешенного использования «Благоустройство территории; Коммунальное обслуживание» из земель, находящихся в государственной или муниципальной собственности.

Образование земельного участка 29:22:040736:ЗУ8 площадью 2 953 кв. м с видом разрешенного использования «Благоустройство территории» из земель, находящихся в государственной или муниципальной собственности.

Образование земельного участка 29:22:040736:ЗУ9 площадью 68 кв. м с видом разрешенного использования «Благоустройство территории; Коммунальное обслуживание» из земель, находящихся в государственной или муниципальной собственности.

Образование земельного участка 29:22:040736:ЗУ10 площадью 96 кв. м с видом разрешенного использования «Благоустройство территории; Коммунальное обслуживание» из земель, находящихся в государственной или муниципальной собственности.

Образование земельного участка 29:22:040736:ЗУ11 площадью 93 кв. м с видом разрешенного использования «Благоустройство территории; Коммунальное обслуживание» из земель, находящихся в государственной или муниципальной собственности.

Таблица № 4

Проектируемый земельный участок, обозначение	Система координат МСК-29	
	Координаты	
	X	Y
29:22:040736:3V3	652723,72	2520182,77
	652707,61	2520263,72
	652630,48	2520246,94
	652630,89	2520245,05
	652629,19	2520244,67
	652629,84	2520241,60
	652633,79	2520220,79
	652646,60	2520223,37
	652649,93	2520206,36
	652653,02	2520211,35
	652653,29	2520211,41
	652650,58	2520223,59
	652658,14	2520225,12
	652660,82	2520213,15
	652665,65	2520214,27
	652662,94	2520229,91
	652679,24	2520233,09
	652682,69	2520212,30
	652683,96	2520204,24
	652686,57	2520203,14
652685,40	2520212,62	
652693,26	2520213,63	
652694,78	2520204,70	
652701,68	2520168,77	
652718,15	2520172,35	
652716,49	2520181,52	
652723,72	2520182,77	
652665,57	2520235,22	
652664,11	2520242,70	
652651,97	2520240,34	
652653,43	2520233,02	
652665,57	2520235,22	
29:22:040736:3V4	652682,69	2520212,30
	652679,24	2520233,09
	652662,94	2520229,91
	652665,65	2520214,27
	652669,34	2520214,03
	652670,20	2520210,11
29:22:040736:3V8	652719,39	2520291,63
	652716,02	2520305,15
	652524,81	2520253,72
	652527,99	2520238,21
	652625,10	2520259,34
	652623,61	2520266,24
652622,75	2520270,57	
652719,39	2520291,63	
29:22:040736:3V9	652725,48	2520173,94
	652723,72	2520182,77
	652716,49	2520181,52
	652718,15	2520172,35
	652725,48	2520173,94
29:22:040736:3V10	652660,82	2520213,15
	652658,14	2520225,12
	652650,58	2520223,59
	652653,29	2520211,41
	652660,82	2520213,15
29:22:040736:3V11	652665,57	2520235,22
	652664,11	2520242,70
	652651,97	2520240,34
	652653,43	2520233,02
	652665,57	2520235,22

3. Вид разрешенного использования образуемых земельных участков в соответствии с проектом планировки территории.
Виды разрешенного использования образуемых земельных участков в соответствии с проектом планировки территории представлены в таблице № 5.

Таблица № 5

Проектируемый земельный участок, обозначение	Проектный вид разрешенного использования
29:22:040736:3V1	Среднеэтажная жилая застройка (2.5)
29:22:040736:3V2	Среднеэтажная жилая застройка (2.5)
29:22:040736:3V3	Благоустройство территории (12.0.2)
29:22:040736:3V4	Благоустройство территории (12.0.2); Коммунальное обслуживание (3.1)
29:22:040736:3V5	Среднеэтажная жилая застройка (2.5)
29:22:040736:3V6	Среднеэтажная жилая застройка (2.5)
29:22:040736:3V7	Среднеэтажная жилая застройка (2.5)
29:22:040736:3V8	Благоустройство территории (12.0.2)
29:22:040736:3V9	Благоустройство территории (12.0.2); Коммунальное обслуживание (3.1)
29:22:040736:3V10	Благоустройство территории (12.0.2); Коммунальное обслуживание (3.1)
29:22:040736:3V11	Благоустройство территории (12.0.2); Коммунальное обслуживание (3.1)

4. Целевое назначение лесов, вид (виды) разрешенного использования лесного участка, количественные и качественные характеристики лесного участка, сведения о нахождении лесного участка в границах особо защитных участков лесов.
Информация о целевом назначении лесов, виде разрешенного использования лесного участка, количественные и качественные характеристики лесного участка, сведения о нахождении лесного участка в границах особо защитных участков лесов в данном проекте не отображаются в связи с отсутствием в границах проектирования лесных участков.
5. Сведения о границах территории, в отношении которой утвержден проект межевания, содержащие перечень координат характерных точек этих границ в системе координат, используемой для ведения Единого государственного реестра недвижимости.
Сведения о границах территории, в отношении которой утвержден проект межевания, содержащие перечень координат характерных точек этих границ в системе координат, используемой для ведения Единого государственного реестра недвижимости, приведены в таблице № 6. Координаты характерных точек границ территории, в отношении которой утвержден проект межевания, определяются в соответствии с требованиями к точности определения координат характерных точек границ, установленных в соответствии с Градостроительным кодексом Российской Федерации для территориальных зон.

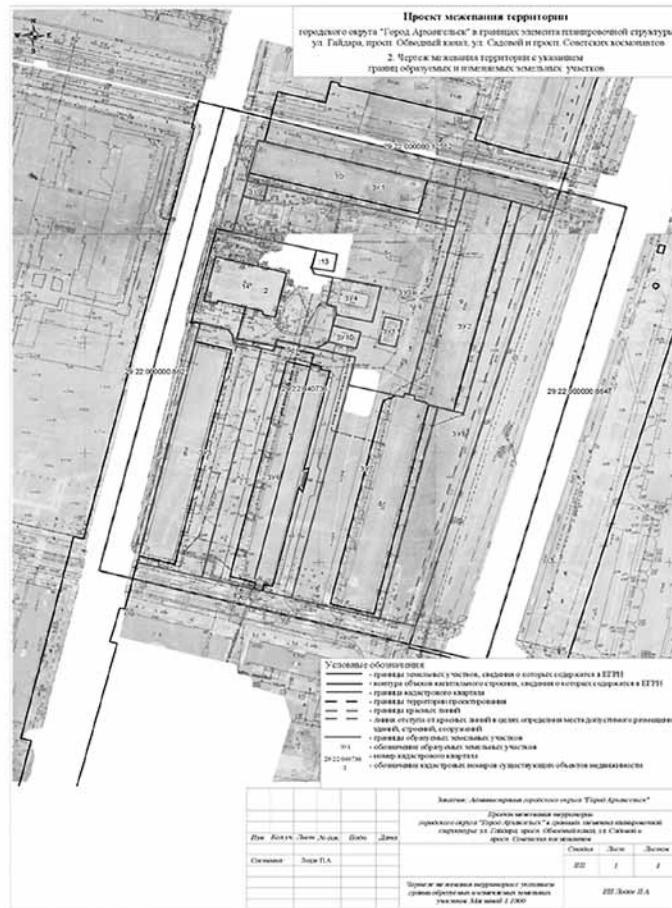
Таблица № 6

Номер точки	Система координат МСК-29	
	Координаты	
	X	Y
1	652758,54	2520162,71
2	652545,04	2520117,47
3	652509,52	2520284,29
4	652719,55	2520336,58
1	652758,54	2520162,71

2. Чертежи межевания территории

Графическая часть основной части проекта межевания территории выполнена в составе следующих чертежей:
чертеж межевания территории с указанием границ образуемых и изменяемых земельных участков (масштаб 1:1000) представлен в приложении к настоящему проекту межевания.
На чертеже межевания отображены:
1) границы существующих элементов планировочной структуры;
2) красные линии, утвержденные в составе проекта планировки территории (приняты на основании проекта планировки района «Солонбала» муниципального образования «Город Архангельск», утвержденный распоряжением мэра города Архангельска от 6 сентября 2013 года № 2544р);
3) линии отступа от красных линий в целях определения мест допустимого размещения зданий, строений, сооружений;
4) границы образуемых и изменяемых земельных участков, условные номера образуемых земельных участков.

ПРИЛОЖЕНИЕ
к проекту межевания территории городского округа «Город Архангельск» в границах элемента планировочной структуры: ул. Гайдара, просп. Обводный канал, ул. Садовой и просп. Советских космонавтов площадью 3,7876 га



ГЛАВА ГОРОДСКОГО ОКРУГА «ГОРОД АРХАНГЕЛЬСК»

РАСПОРЯЖЕНИЕ

от 20 февраля 2023 г. № 847р

О признании отдельных частей проекта планировки района «Майская горка» муниципального образования «Город Архангельск» не подлежащими применению

В соответствии с Градостроительным кодексом Российской Федерации, Федеральным законом от 6 октября 2003 года № 131-ФЗ «Об общих принципах организации местного самоуправления в Российской Федерации», Уставом городского округа «Город Архангельск» и порядком внесения изменений в документацию по планировке территории, отмены такой документации или ее отдельных частей, признания отдельных частей такой документации не подлежащими применению, утвержденным постановлением Администрации городского округа «Город Архангельск» от 12 мая 2021 года № 862:

- Признать отдельные части проекта планировки района «Майская горка» муниципального образования «Город Архангельск», утвержденного распоряжением мэра города Архангельска от 20 февраля 2015 года № 425р (с изменениями), не подлежащими применению;
- в границах земельного участка с кадастровым номером 29:22:060401:4565.
- Опубликовать распоряжение в газете «Архангельск – Город воинской славы» и на официальном информационном интернет-портале городского округа «Город Архангельск».

Глава городского округа «Город Архангельск»

Д.А. Морев

**ПРАВИТЕЛЬСТВО АРХАНГЕЛЬСКОЙ ОБЛАСТИ
МИНИСТЕРСТВО СТРОИТЕЛЬСТВА
И АРХИТЕКТУРЫ АРХАНГЕЛЬСКОЙ ОБЛАСТИ**

РАСПОРЯЖЕНИЕ

от «15» февраля 2023 г. № 30-р

г. Архангельск

О подготовке проекта о внесении изменений в генеральный план муниципального образования «Город Архангельск» на расчетный срок до 2040 года

В соответствии со статьей 24 Градостроительного кодекса Российской Федерации, на основании пункта 3 статьи 7.6.2 областного закона от 23 сентября 2004 года № 259-внеч.-ОЗ «О реализации государственных полномочий Архангельской области в сфере правового регулирования организации и осуществления местного самоуправления»:

- Подготовить проект о внесении изменений в генеральный план муниципального образования «Город Архангельск» на расчетный срок до 2040 года, утвержденный постановлением министерства строительства и архитектуры Архангельской области от 2 апреля 2020 года № 37-п (в редакции постановления министерства строительства и архитектуры Архангельской области от 27 мая 2022 года № 40-п).
- Утвердить прилагаемое задание на подготовку проекта о внесении изменений в генеральный план муниципального образования «Город Архангельск» на расчетный срок до 2040 года.
- Утвердить прилагаемый график выполнения работ по подготовке проекта о внесении изменений в генеральный план муниципального образования «Город Архангельск» на расчетный срок до 2040 года.
- Опубликовать настоящее распоряжение на официальном сайте Правительства Архангельской области в информационно-телекоммуникационной сети «Интернет».
- Направить копию настоящего распоряжения в орган местного самоуправления городского округа «Город Архангельск» для официального опубликования в порядке, установленном для официального опубликования муниципальных правовых актов, иной официальной информации.
- Настоящее распоряжение вступает в силу со дня его подписания.

Министр строительства и архитектуры Архангельской области

В.Г. Полежаев

УТВЕРЖДЕНО
распоряжением министерства строительства и архитектуры Архангельской области от «15» февраля 2023 г. № 30-р

Задание на подготовку проекта о внесении изменений в генеральный план муниципального образования «Город Архангельск» на расчетный срок до 2040 года

1. Вид документа (документации)
Документ территориального планирования – проект о внесении изменений в генеральный план муниципального образования «Город Архангельск» на расчетный срок до 2040 года.

2. Технический заказчик
Министерство строительства и архитектуры Архангельской области.
Юридический адрес: 163004, г. Архангельск, пр. Троицкий, д. 49.

3. Разработчик документа (документации)
В соответствии с Положением о порядке подготовки генеральных планов городских (сельских) поселений Архангельской области, городских округов Архангельской области (за исключением городских округов «Мирный» и «Новая Земля»), а также внесения изменений в генеральные планы, утвержденным постановлением министерства строительства и архитектуры Архангельской области от 15 января 2019 года № 2-п.

4. Основание для разработки документа (документации)
Распоряжение министерства строительства и архитектуры Архангельской области от «15» февраля 2023 года № 30-р «О подготовке проекта о внесении изменений в генеральный план муниципального образования «Город Архангельск» на расчетный срок до 2040 года»;
областной закон от 23 сентября 2004 года № 259-внеч.-ОЗ «О реализации государственных полномочий Архангельской области в сфере правового регулирования организации и осуществления местного самоуправления»;
постановление Правительства Архангельской области от 15 января 2019 года № 6-пп «Об утверждении Положения о порядке осуществления отдельных полномочий в сфере градостроительной деятельности, перераспределенных между органами местного самоуправления муниципальных образований Архангельской области и органами государственной власти Архангельской области»;
постановление Правительства Архангельской области от 11 июня 2015 года № 214-пп «Об утверждении Положения о министерстве строительства и архитектуры Архангельской области».

5. Объект территориального планирования, его основные характеристики

Муниципальное образование «Город Архангельск» наделено статусом городского округа. В его границы, кроме самого города Архангельска, входят поселки: Боры, Лесная речка, Новый Турдеевск, Турдеевск, Талажский авиагородок. Муниципальное образование «Город Архангельск» расположено в северной части Восточно-Европейской равнины, в устье Северной Двины.

Численность населения муниципального образования «Город Архангельск» на 01.01.2022 составила 349190 человек. Площадь территории муниципального образования «Город Архангельск» составляет – 29442 га.

6. Основные требования к составу, содержанию и форме представляемых материалов по этапам разработки (если они предусматриваются) документа территориального планирования, последовательность и сроки выполнения работ

Проект о внесении изменений в генеральный план муниципального образования «Город Архангельск» на расчетный срок до 2040 года (далее – проект Генерального плана) подготовит в соответствии с требованиями Градостроительного кодекса Российской Федерации и иных нормативных правовых актов Российской Федерации и Архангельской области, нормативно-технических документов, а также специальных нормативов и правил, государственных стандартов в сфере градостроительства, нормативных правовых актов органов местного самоуправления, требованиями к электронным картам и планам государственных стандартов Российской Федерации. В частности, должны быть соблюдены требования (положения):

методических рекомендаций по разработке генеральных планов поселений и городских округов, утвержденных Приказом Министерства регионального развития Российской Федерации от 26 мая 2011 года № 244;

требований к описанию и отображению в документах территориального планирования объектов федерального значения, объектов регионального значения, объектов местного значения, утвержденных Приказом Минкономразвития России от 9 января 2018 года № 10 (далее – Требования).

При отсутствии в Требованиях условных знаков, необходимых для отображения информации на картах, допускается использование дополнительных условных знаков по инициативе разработчика проекта.

Проект Генерального плана подготовить в составе текстовых и графических материалов:

1) положение о территориальном планировании (текстовая часть);
2) карта планируемого размещения объектов местного значения городского округа, М 1:50000;
3) карта (карты) границ населенных пунктов (в том числе границ образуемых населенных пунктов), входящих в состав городского округа, М 1:10000;
4) карта функциональных зон городского округа, М 1:50000.

В качестве приложения к генеральному плану должны быть выполнены материалы по его обоснованию в текстовой форме и в виде карт.

Материалы по обоснованию генерального плана в виде карт представить в следующем составе:

1) Опорный план (схема современного состояния и использования территории), М 1:50000;
2) Карта существующих и планируемых границ земель различных категорий, М 1:50000;
3) Карта ограничений. Планировочная организация территории, М 1:50000;
4) Карта транспортной инфраструктуры, М 1:50000;
5) Карта инженерной инфраструктуры и инженерного благоустройства территорий, М 1:50000;
6) Карта территорий, подверженных риску возникновения чрезвычайных ситуаций природного и техногенного характера, М 1:50000.

7. Основные требования к градостроительным решениям

При подготовке проекта Правил необходимо учитывать решения комиссии по подготовке проектов правил землепользования и застройки муниципальных образований Архангельской области.

8. Состав, исполнители, сроки и порядок предоставления исходной информации для разработки документа территориального планирования

Содержание и объем необходимой исходной информации определяется Разработчиком и Заказчиком градостроительной документации совместно.

9. Состав и порядок проведения (в случае необходимости) предпроектных научно-исследовательских работ и инженерных изысканий

Не требуется.

10. Порядок проведения согласования документации

Проект Генерального плана подлежит согласованию в порядке, установленном законодательством. Материалы проекта Генерального плана подлежат размещению в федеральной государственной информационной системе территориального планирования и на сайте городского округа «Город Архангельск» в сети «Интернет» в соответствии с требованиями Градостроительного кодекса Российской Федерации.

Общественные обсуждения или публичные слушания по проекту Генерального плана проводятся в порядке, установленном Градостроительным кодексом Российской Федерации, и в соответствии с постановлением Правительства Архангельской области от 26 декабря 2018 года № 615-пп.

Разработчик отвечает на замечания и предложения, полученные Заказчиком в ходе согласования и проведения общественных обсуждений или публичных слушаний по проекту Генерального плана, готовит аргументированные обоснования учета или отклонения поступивших замечаний и предложений, корректирует проект Генерального плана после проведения согласования проекта и общественных обсуждений или публичных слушаний.

Доработка проекта Генерального плана по замечаниям осуществляется Разработчиком без дополнительной оплаты. Проект Генерального плана подлежит утверждению министерством строительства и архитектуры Архангельской области в порядке, установленном законодательством.

11. Дополнительные требования для зон с особыми условиями использования территорий

Отсутствуют.

12. Иные требования и условия

Подготовленный с использованием компьютерных технологий проект Генерального плана должен отвечать требованиям государственных стандартов и требованиям по формированию информационной системы обеспечения градостроительной деятельности.

В случае, если при разработке проекта Генерального плана используются документы и материалы, имеющие соответствующий гриф секретности, следует учесть требования по ограничению распространения сведений, отнесенных к государственной тайне.

УТВЕРЖДЕНО
распоряжением министерства
строительства и архитектуры Архангельской области
от «15» февраля 2023 г. № 30-р

**График
выполнения работ по подготовке проекта о внесении изменений в генеральный план
муниципального образования «Город Архангельск» на расчетный срок до 2040 года**

№ п/п	Наименование вида работ	Срок выполнения работ	Ответственный исполнитель
1.	Подготовка проекта о внесении изменений в генеральный план муниципального образования «Город Архангельск» на расчетный срок до 2040 года	до 28 февраля 2023 г.	В соответствии с Положением о порядке подготовки генеральных планов городских (сельских) поселений Архангельской области, городских округов Архангельской области (за исключением городских округов «Мирный» и «Новая Земля»), а также внесения изменений в генеральные планы, утвержденным постановлением министерства строительства и архитектуры Архангельской области от 15 января 2019 года № 2-п
2.	Принятие решения о проведении общественных обсуждений или публичных слушаний по проекту о внесении изменений в генеральный план муниципального образования «Город Архангельск» на расчетный срок до 2040 года	до 1 марта 2023 г.	Министерство строительства и архитектуры Архангельской области
3.	Согласование проекта о внесении изменений в генеральный план муниципального образования «Город Архангельск» на расчетный срок до 2040 года	до 20 марта 2023 г.	Министерство строительства и архитектуры Архангельской области
4.	Проведение общественных обсуждений или публичных слушаний по проекту о внесении изменений в генеральный план муниципального образования «Город Архангельск» на расчетный срок до 2040 года	до 1 апреля 2023 г.	Комиссия по подготовке проектов правил землепользования и застройки муниципальных образований Архангельской области
5.	Утверждение проекта о внесении изменений в генеральный план муниципального образования «Город Архангельск» на расчетный срок до 2040 года и публикация соответствующего решения на официальном сайте Правительства Архангельской области, на официальном сайте администрации муниципального образования «Город Архангельск», а также в официальном печатном издании муниципального образования «Город Архангельск» по решению администрации муниципального образования «Город Архангельск»	до 30 апреля 2023 г.	Министерство строительства и архитектуры Архангельской области

**ПРАВИТЕЛЬСТВО АРХАНГЕЛЬСКОЙ ОБЛАСТИ
МИНИСТЕРСТВО СТРОИТЕЛЬСТВА
И АРХИТЕКТУРЫ АРХАНГЕЛЬСКОЙ ОБЛАСТИ**

РАСПОРЯЖЕНИЕ

от «15» февраля 2023 г. № 31-р

г. Архангельск

**О подготовке проекта о внесении изменений в правила
землепользования и застройки городского округа «Город Архангельск»**

В соответствии со статьей 31 Градостроительного кодекса Российской Федерации, на основании пункта 2 статьи 7.6.4 областного закона от 23 сентября 2004 года № 259-внеч.-ОЗ «О реализации государственных полномочий Архангельской области в сфере правового регулирования организации и осуществления местного самоуправления»:

1. Подготовить проект о внесении изменений в правила землепользования и застройки городского округа «Город Архангельск», утвержденные постановлением министерства строительства и архитектуры Архангельской области от 29 сентября 2020 года № 68-п.

2. Утвердить прилагаемое задание на подготовку проекта о внесении изменений в правила землепользования и застройки городского округа «Город Архангельск».

3. Утвердить прилагаемый порядок проведения работ по подготовке проекта о внесении изменений в правила землепользования и застройки городского округа «Город Архангельск».

4. Организатором общественных обсуждений или публичных слушаний по проекту о внесении изменений в правила землепользования и застройки городского округа «Город Архангельск» определить комиссию по подготовке проектов правил землепользования и застройки муниципальных образований Архангельской области.

5. Опубликовать настоящее распоряжение на официальном сайте Правительства Архангельской области.

6. Направить копию настоящего распоряжения в орган местного самоуправления городского округа «Город Архангельск» для опубликования на официальном сайте в информационно-телекоммуникационной сети «Интернет», а также в средствах массовой информации по решению органа местного самоуправления городского округа «Город Архангельск».

7. Настоящее распоряжение вступает в силу со дня его подписания.

**Министр строительства и
архитектуры Архангельской области**

В.Г. Полежаев

Утверждено
распоряжением министерства
строительства и архитектуры Архангельской области
от 15 февраля 2023 г. № 31-р

**Задание
на подготовку проекта о внесении изменений в правила землепользования
и застройки городского округа «Город Архангельск»**

1. Вид документа (документации)
Документ градостроительного зонирования – проект о внесении изменений в правила землепользования и застройки городского округа «Город Архангельск» (далее – проект Правил).

2. Технический заказчик
Министерство строительства и архитектуры Архангельской области.
Юридический адрес: 163004, г. Архангельск, пр. Троицкий, д. 49.

3. Разработчик документа (документации)
В соответствии с областным законом от 23 сентября 2004 года № 259-внеч.-ОЗ «О реализации государственных полномочий Архангельской области в сфере правового регулирования организации и осуществления местного самоуправления»:

4. Основание для разработки документа (документации)
Распоряжение министерства строительства и архитектуры Архангельской области от ___ февраля 2023 года № ___-р «О подготовке проекта о внесении изменений в правила землепользования и застройки городского округа «Город Архангельск»;

областной закон от 23 сентября 2004 года № 259-внеч.-ОЗ «О реализации государственных полномочий Архангельской области в сфере правового регулирования организации и осуществления местного самоуправления»;
постановление Правительства Архангельской области от 15 января 2019 года № 6-пп «Об утверждении Положения о порядке осуществления отдельных полномочий в сфере градостроительной деятельности, перераспределенных между органами местного самоуправления муниципальных образований Архангельской области и органами государственной власти Архангельской области»;
постановление Правительства Архангельской области от 11 июня 2015 года № 214-пп «Об утверждении Положения о министерстве строительства и архитектуры Архангельской области».

5. Объект градостроительного зонирования, его основные характеристики
Муниципальное образование «Город Архангельск» наделено статусом городского округа. В его границы, кроме самого города Архангельска, входят поселки: Боры, Лесная речка, Новый Турдеевск, Турдеевск, Талажский авиагородок. Муниципальное образование «Город Архангельск» расположено в северной части Восточно-Европейской равнины, в устье Северной Двины.

Численность населения муниципального образования «Город Архангельск» на 01.01.2022 составила 349190 человек. Площадь территории муниципального образования «Город Архангельск» составляет – 29442 га.

6. Основные требования к составу, содержанию и форме представляемых материалов по этапам разработки (если они предусматриваются) документа градостроительного зонирования, последовательность и сроки выполнения работ

Проект Правил должен содержать карта(ы) градостроительного зонирования территории муниципального образования, масштаб 1:25000, карта(ы) градостроительного зонирования населенных пунктов муниципального образования, масштаб 1:5000 или 1:10000.

На карте(ах) градостроительного зонирования устанавливаются границы территориальных зон. Границы территориальных зон должны отвечать требованию принадлежности каждого земельного участка только к одной территориальной зоне, за исключением земельного участка, границы которого в соответствии с земельным законодательством могут пересекать границы территориальных зон.

Обязательным приложением к правилам землепользования и застройки являются сведения о границах территориальных зон, которые должны содержать графическое описание местоположения границ территориальных зон, перечень координат характерных точек этих границ в системе координат, используемой для ведения Единого государственного реестра недвижимости (далее – ЕГРН). Формы графического и текстового описания местоположения границ территориальных зон, требования к точности определения координат характерных точек границ территориальных зон, формату электронного документа, содержащего указанные сведения, должны соответствовать Приказу Минкономразвития России от 23 ноября 2018 года № 650.

Графические материалы проекта Правил, подлежащие размещению в федеральной государственной информационной системе территориального зонирования (далее – ФГИС ТП), в электронном виде должны быть представлены со следующими наименованиями и расширениями файлов:

Наименование документа(файла документа)	Расширения
Карта градостроительного зонирования	jpeg, jpg, pdf, tiff

Графические материалы проекта внесения изменений в правила выполнить в виде векторной графики в системе координат, используемой для ведения ЕГРН, и обеспечить возможность конвертации информационных слоев в один из обменных форматов геоинформационной системы ГИС MapInfo без потери графических и семантических данных и связей.

Пространственные данные в форме векторной модели должны предоставляться в обменных форматах GML, SHP.

По окончании разработки проекта внесения изменений в правила должны быть представлены:

- проект внесения изменений в правила;
- текстовое и графическое описание местоположения границ территориальных зон с использованием актуальных xml-схем - ZoneToGKN, MapPlan;

- графические и текстовые материалы проекта внесения изменений в правила в электронном виде на DVD или CD диске – в 3-х экземплярах.

Состав и содержание информации на диске (дисках) должны соответствовать комплекту документации. Каждый раздел комплекта (том, книга, альбом чертежей и т. п.) должен быть представлен в отдельном каталоге диска файлом (группой файлов) электронного документа. Название каталога должно соответствовать названию раздела.

Электронные версии графических материалов для проведения общественных обсуждений или публичных слушаний (материалы экспозиции) должны быть представлены в одном из следующих форматов: JPEG, JPG, PDF, PNG, TIFF. Размер экспозиционного материала не должен превышать следующие параметры:

- размер информационного материала не более 914 x 1500 мм;
- количество – 1 ед.;
- презентация формата PowerPoint должна занимать не более 500 мегабайт пространства на электронном носителе/CD-диске.

7. Основные требования к градостроительным решениям

При подготовке проекта Правил необходимо учитывать решения комиссии по подготовке проектов правил землепользования и застройки муниципальных образований Архангельской области.

8. Состав, исполнители, сроки и порядок предоставления исходной информации для разработки документа градостроительного зонирования

Содержание и объем необходимой исходной информации определяется Разработчиком и Заказчиком градостроительной документации совместно.

9. Состав и порядок проведения (в случае необходимости) предпроектных научно-исследовательских работ и инженерных изысканий

Не требуется.

10. Порядок проведения согласования документации

Не требуется.

11. Дополнительные требования для зон с особыми условиями использования территорий

Требования в соответствии с главой 19 Земельного кодекса Российской Федерации.

12. Иные требования и условия

Подготовленный с использованием компьютерных технологий проект Правил должен отвечать требованиям государственных стандартов и требованиям по формированию информационной системы обеспечения градостроительной деятельности.

Утвержден
распоряжением министерства
строительства и архитектуры Архангельской области
от 15 февраля 2023 г. № 31-р

**Порядок
проведения работ по подготовке проекта о внесении изменений
в правила землепользования и застройки
городского округа «Город Архангельск»**

№ п/п	Наименование вида работ	Срок выполнения работ	Ответственный исполнитель
1.	Подготовка проекта о внесении изменений в правила землепользования и застройки городского округа «Город Архангельск»	до 28 февраля 2023 г.	В соответствии с областным законом от 23 сентября 2004 года № 259-внеч.-ОЗ «О реализации государственных полномочий Архангельской области в сфере правового регулирования организации и осуществления местного самоуправления»
2.	Принятие решения о проведении общественных обсуждений или публичных слушаний по проекту внесения изменений в правила землепользования и застройки муниципального образования «Город Архангельск»	до 1 марта 2023 г.	Министерство строительства и архитектуры Архангельской области
3.	Проведение общественных обсуждений или публичных слушаний по проекту о внесении изменений в правила землепользования и застройки городского округа «Город Архангельск»	до 1 апреля 2023 г.	Комиссия по подготовке проектов правил землепользования и застройки муниципальных образований Архангельской области
4.	Утверждение представленного проекта о внесении изменений в правила землепользования и застройки городского округа «Город Архангельск» и публикация соответствующего решения на официальном сайте Правительства Архангельской области, на официальном сайте органа местного самоуправления городского округа «Город Архангельск», в средствах массовой информации по решению органа местного самоуправления городского округа	до 30 апреля 2023 г.	Министерство строительства и архитектуры Архангельской области



ФОТО МУЗЕЙ-ЗАПОВЕДНИК МАЛЫЕ КОРЕЛЬ

За северным сиянием, поморской кухней и бытом

«Оранжевое солнце Русского Севера» и «Столица северного сияния» – таких эпитетов удостоился Архангельск

В Архангельской области завершился экспресс-тур проекта «Медиазвезды» Интуриста. Его участники стали не только представителями ведущих средств массовой информации, но и разработчики туристических продуктов.

В последний день своего пребывания в Поморье, журналисты встретились с представителями турбизнеса Архангельской области и региональными СМИ, где поделились впечатлениями от путешествия, отметили сильные и слабые стороны предоставляемых услуг, а также дали рекомендации по улучшению и продвижению туристической сферы в целом.

Журналисты рассказали, что прилетели в Архангельск из Грозного, и контраст между двумя регионами получился разительный. Некоторые из «Медиазвезд» уже бывали в Архангельске, а для кого-то это встреча была первой.

Организатор проекта «Медиазвезды» Интуриста **Амалия Аكوпова** рассказала, что выбор на Архангельск пал неслучайно. В одном из радиозэфиров гостьей Амалии стала директор по развитию культурно-ландшафтного парка «Голубино» **Анна Клепиковская**. За час она сумела влюбить не только в Пинежский район, где расположен парк, но и во всю Архангельскую область.

– У вас есть собственные амбасадоры среди предпринимателей! Сегодня это редкость. Кроме того, есть ключевые моменты, на основе которых стоит развивать туризм, – это «Оранжевое солнце Русского Севера» и «Столица северного сияния». При всей любви к Мурманской области, такого северного сияния из окна собственного номера у нас еще не было! – сказала Амалия Аكوпова. – У вас живая поморская история, глубокое историческое наследие и сильная гастрономическая составляющая.

Журналист Ассоциации туроператоров России (АТОР) **Елена Мягкова** из Санкт-Петербурга отметила, что первые впечатления от Архангельска – это уютный, чистый, снежный город.

– Есть вещи, которые мы, как жители большого города, не замечаем. Когда я вышла из аэропорта в Архангельске, то первое, что я увидела, – это чистый снег. Вы не поверите, но в Санкт-Петербурге это большая редкость! – сказала она. – В городе компактный историче-



го туристского маршрута «Архангельск: здесь начинается Арктика» можно выстроить насыщенный и компактный тур.

Резюмируя, зачем ехать в Архангельскую область, эксперты сказали: «Отправиться нужно и за северным сиянием, поморской кухней и поморским бытом».

После пандемии внутренний туризм показывает рост, появляются новые направления, о которых ранее никто не слышал. Все больше туристов едут в Дагестан и на Северный Кавказ. На примере Дагестана PR-директор компании «Интурист» **Дарья Домостроева** рассказала, как вся страна узнала, что в Республике есть море и Сулакские каньоны. Сегодня это самое возвратное направление в стране. За один сезон «Интуристу» удалось отправить туда «с нуля» порядка 4 тысяч человек.

По ее словам, Архангельской области не хватает позиционирования на федеральном уровне. Зачастую у туристов из столицы нет четкого ассоциативного ряда с Архангельском. Необходимо как можно больше и чаще рассказывать о своих турпродуктах, объектах и брендах, которые будут притягивать к себе как магнит.

– Нужно подтянуть «туристическую обертку» и быть в хорошем смысле понаглее в плане продвижения. У вас много чего есть, об этом надо рассказывать и местной прессе, и говорить на федеральном уровне, – добавила Елена Мягкова.

Из недостатков эксперты отметили нехватку в некоторых гостиницах и туристических комплексах комплексных обедов с блюдами местной кухни, туалетов в центре города и дороговизну сувениров. Из предложений – оборудовать пешеходный проспект Чумбарова-Лучинского табличками с qr-кодами, которые рассказывали бы туристам истории деревянных домов и памятников.

Добавим, что на основе увиденного журналисты проекта «Медиазвезды» подготовят и опубликуют авторские материалы в популярных СМИ.

Архангельск – это идеальное, а главное – доступное направление для сити-туров

ский центр и хороший номерной фонд. Очень много воздуха. Я уже была здесь летом, и как житель Санкт-Петербурга могу сказать, что в Архангельске изумительные закаты и белые ночи круче, чем в Питере.

Поразил гостей музей-заповедник «Малые Корель», который по традиции встречал хлебом-солью. «Медиазвезды» смогли окунуться в атмосферу старинной северной деревни, испечь «тетерки», покататься на лошадях и уникальной ледовой карусели.

– У Архангельска есть все: и архитектура, и экологический, и гастрономический туризм. Я предлагаю Архангельску зарегистрировать бренд «Архангельск – столица северного сияния», – сказала PR-директор компании «Интурист» **Дарья Домостроева**.

– Я уже написала своим друзьям, что родилась здесь заново. Я люблю северную природу больше, чем южную. Край очень богат достопримечательностями, здесь есть что показать туристам. В последний день нашего путешествия я уже думаю о том, когда вернуться сюда снова, – добавила журналист «РИА Новости» **Екатерина Миронова**.

По словам Елены Мягковой, Архангельск – это идеальное, а главное доступное направление для сити-туров. На основе национально-